
Ville de Trois-Rivières

**Compilation administrative en vigueur depuis le
18 août 2023**

Règlement sur les aires écologiques, les couloirs piétonniers, les espaces verts, les parcs, les parcs canins, les parcs-écoles et les zones de conservation naturelles (2021, chapitre 80)

CHAPITRE I DÉFINITIONS

1. Dans le présent règlement, à moins que le contexte n'indique un sens différent, on entend par :

« **aire écologique** » : un milieu naturel protégé, identifié à l'annexe I, où tout usage et activité sont interdits à l'exception de la conservation, l'utilisation publique et la récréation extensive à faible impact;

« **boisson alcoolique** » : un liquide contenant 0,5 % de volume d'alcool éthylique ou plus;

« **camping sauvage** » : un type de camping pratiqué en contact avec la nature dans un endroit non aménagé;

« **conservation** » : un ensemble de pratiques comprenant la protection, la restauration et l'utilisation durable et visant la préservation de la biodiversité, le rétablissement d'espèces ou le maintien des services écologiques au bénéfice des générations actuelles et futures;

« **couloir piétonnier** » un passage étroit qui mène à une aire écologique, un espace vert, un parc, un parc-école ou une zone de conservation naturelle identifié à l'annexe II;

« **espace de stationnement** » : une partie de la chaussée, d'un terrain ou d'un garage, délimitée par des marques sur le pavé, ou désignée de toute autre façon comme endroit de stationnement pour un véhicule;

« **espace vert** » : un terrain appartenant à la Ville, identifié à l'annexe III, accessible au public où dominant les éléments naturels et ne comportant peu ou pas d'équipements. Est considéré à cette fin un terrain utilisé pour les déplacements piétonniers et cyclables, dont une vocation récréative est axée sur la détente, l'ornementation, la contemplation ou la mise en valeur du patrimoine naturel ou bâti;

« **parc** » : un terrain appartenant à la Ville ou pour lequel elle a conclu une entente lui permettant d'y exploiter un parc, identifié à l'annexe IV, accessible au public voué à la contemplation, la détente, l'amusement ou la promenade et doté d'équipement prévu à cette fin, notamment les bancs, les modules de jeux, les piscines, les jardins communautaires et les terrains sportifs;

« **parc canin** » : une partie d'un terrain appartenant à la Ville, identifiée à l'annexe V, spécialement aménagée pour que les chiens puissent s'y promener librement, sans laisse;

« **parc-école** » : une partie d'un terrain appartenant au Centre de service scolaire Chemin-du-Roy ou à la Commission scolaire centrale Québec, identifiée à l'annexe VI, ayant des aménagements choisis et implantés dans un objectif commun avec la Ville pour laquelle une entente lui permettant d'exploiter un parc est conclue;

« **policier** » : un membre du corps de police de la Ville;

« **rampe de mise à l'eau** » : un équipement constitué d'une pente sans amarrage et non accostable qui se prolonge sous l'eau perpendiculairement à la rive de façon à permettre la mise à l'eau d'une embarcation situé sur un immeuble appartenant à la Ville identifiée à l'annexe VII;

« **récréation extensive** » : une activité caractérisée par une faible densité d'utilisation du territoire et par l'exigence d'équipements peu élaborés;

« **récréation extensive à faible impact** » : une activité éducative, récréative ou de loisirs requérant de grands espaces non construits et peu aménagés, incluant les bâtiments et constructions qui se rattachent à ces activités, de même que toute activité qui ne porte pas atteinte à la qualité des sols, ne modifie pas l'hydraulicité de surface d'un milieu naturel, ne cause pas de risque de contamination des sols et a peu d'impacts sur les espèces fauniques et floristiques;

« **véhicule de service** » : un véhicule routier que les employés de la Ville ou celui d'une entreprise à laquelle elle a octroyé un contrat utilisent lors de travaux d'aménagement ou d'entretien d'un parc;

« **véhicule routier** » : un véhicule routier au sens du Code de la sécurité routière (RLRQ, chapitre C-24.2);

« **zone de conservation naturelle** » : un milieu naturel protégé, identifié à l'annexe VIII, à l'intérieur de laquelle la biodiversité et les ressources naturelles sont protégées des interventions humaines néfastes.

2023, c. 86, a. 1.

CHAPITRE II

NORMES GÉNÉRALES

SECTION I

ACCESSIBILITÉ

2. Tout aire écologique, couloir piétonnier, espace vert, parc, parc canin, parc-école et zone de conservation naturelle, incluant l'espace de stationnement qui s'y rattache, sont accessibles au public de 7 h 00 à 23 h 00, à l'exception des endroits ci-dessous mentionnés qui sont ouverts selon la plage horaire suivante :

1° de 7 h 00 à 3 h 00 le lendemain matin :

- a) le parc Champlain;
- b) le parc Hector-Langevin;
- c) le parc Portuaire.

2° de 7 h 00 à 1 h 00 le lendemain matin :

- a) le parc de l'Amphithéâtre;
 - b) le parc Boréal;
 - c) le parc de la Promenade-des-Commissaires;
 - d) le parc de la Promenade Trois-Rivières sur le Saint-Laurent;
 - e) le parc Promenade Hart.
- 3° de 7 h 00 à 21 h 00 : l'aire écologique de la Rivière-Saint-Charles;
- 4° de 6 h 00 à 22 h 30:
- a) le parc Antoine-Gauthier;
 - b) le parc de l'Île-Saint-Quentin;
 - c) le parc du Relais-Portuaire;
 - d) le parc Robert-Bourassa;
- 5° de 11 h 00 à 16 h 00, les jeudis et vendredis et de 9 h 00 à 16 h 00, les samedis et les dimanches pour la période débutant le 10 décembre 2020 et se terminant à la date déterminée par une résolution du Conseil municipal pour le parc de l'île Saint-Quentin.

3. En dehors des heures où l'accès y est permis, toute aire écologique, couloir piétonnier, espace vert, parc, parc canin, parc-école et zone de conservation naturelle, incluant l'espace de stationnement qui s'y rattache sont fermés.

Il y est interdit d'y pénétrer ou de s'y trouver en dehors des heures où l'accès est permis.

4. Le Centre de service scolaire Chemin-du-Roy et la Commission scolaire centrale Québec peuvent accéder en tout temps au parc-école.

2023, c. 86, a. 2.

5. La Direction de la culture, des loisirs et de la vie communautaire peut, lorsqu'une demande écrite lui est faite en ce sens, modifier les heures d'accessibilité au public d'une aire écologique, d'un couloir piétonnier, d'un espace vert, d'un parc, d'un parc-école et d'une zone de conservation naturelle, incluant l'espace de stationnement qui s'y rattache, dans les cas suivants :

1° lors d'une activité familiale organisée par un organisme à but non lucratif reconnu en vertu de la politique d'admissibilité des organismes au soutien de la Ville de Trois-Rivières ou de toute autre politique la remplaçant;

2° lors d'un événement sportif;

3° lors d'un événement culturel.

2022, c. 104, a. 1.

SECTION II

CIRCULATION ET STATIONNEMENT

6. Le conducteur ou le propriétaire d'un véhicule routier doit se conformer aux indications données par les panneaux de signalisation qui s'y trouvent ou peinturées sur le revêtement de béton bitumineux et qui interdisent ou limitent le stationnement des véhicules routiers ou le restreignent en faveur de personnes ou de catégories de véhicules routiers.

2023, c. 86, a. 3.

7. La promenade dans une aire écologique, un couloir piétonnier, un espace vert, un parc, un parc canin, un parc-école ou une zone de conservation naturelle à bicyclette, sur une planche à roulettes ou en patin à roues alignées est prohibée, sauf aux endroits spécifiquement aménagés à cette fin ou identifiés au moyen d'un pictogramme ou d'une affiche.

8. La circulation ou le stationnement d'un véhicule routier dans une aire écologique, un couloir piétonnier, un espace vert, un parc, un parc-école ou une zone de conservation naturelle est prohibé, sauf :

- 1° s'il s'agit d'un véhicule de service;
- 2° sur les voies de circulation et les espaces aménagés à cette fin;
- 3° avec une autorisation écrite de la Direction de la culture, des loisirs et de la vie communautaire.

SECTION III

CONSOMMATION DE BOISSONS

9. Sous réserve d'une norme particulière prévue au chapitre III, dans une aire écologique, un couloir piétonnier, un espace vert, un parc, un parc canin, un parc-école, un parc canin ou une zone de conservation naturelle, il est prohibé d'apporter, de posséder ou de consommer :

- 1° une boisson dans un contenant de verre;
- 2° une boisson alcoolique, sauf :
 - a) lors des activités autorisées ou organisées par la Direction de la culture, loisirs et de la vie communautaire;
 - b) après une partie de balle ou de soccer, dans les gradins du terrain sur lequel s'est déroulée cette activité, à condition que celle-ci ait été autorisée par écrit par la Direction de la culture, des loisirs et de la vie communautaire;
 - c) à une table de pique-nique dans les parcs suivants :
 - i) le parc Antoine-Gauthier;
 - ii) le parc des Chenaux ;
 - iii) le parc Laviolette;
 - iv) le parc Pie-XII;
 - v) le parc de la Terre-des-Loisirs;
 - vi) le parc de la Halte du chemin du Roy.

10. Toute personne qui vend des boissons lors d'activités autorisées ou organisées par la Direction de la culture, loisirs et de la vie communautaire dans une aire écologique, un espace vert, un parc, un parc-école ou une zone de conservation naturelle doit les servir dans des cannettes ou des verres en plastique.

Il est interdit d'apporter ou avoir en sa possession dans une aire écologique, un espace vert, un parc, un parc-école ou une zone de conservation naturelle, lors de telles activités, un contenant de verre rempli, ayant été rempli ou destiné à être rempli d'une boisson.

SECTION IV

UTILISATION D'UN APPAREIL DE CUISSON

11. Sous réserve d'une norme particulière prévue au chapitre III, dans une aire écologique, un couloir piétonnier, un espace vert, un parc, un parc-école, un parc canin ou une zone de conservation naturelle, il est interdit d'utiliser un appareil de cuisson alimenté au charbon de bois, au bois, à l'électricité ou au gaz, sauf :

- 1° lorsque s'y déroule une activité autorisée ou organisée par la Direction de la culture, des loisirs et de la vie communautaire;
- 2° s'il s'agit d'un appareil installé par la Ville;
- 3° à l'un de ces endroits :
 - a) le parc Antoine-Gauthier;
 - b) le parc Laviolette;
 - c) le parc Masse;
 - d) le parc Martin-Bergeron;
 - e) le parc Pie-XII;
 - f) le parc du Relais-Portuaire;
 - g) le parc Robert-Bourassa;
 - h) le parc de la Terre-des-Loisirs;
 - i) le parc Vivian-Dober.

SECTION V

PLAGE OUVERTE AU PUBLIC

12. La plage identifiée à l'annexe IX et située sur l'île Saint-Quentin est ouverte au public et accessible de 9 h 00 à 18 h 00 entre le 15 juin et le 15 août.

Tout autre endroit sur le territoire qui s'apparente à une plage n'est pas une plage ouverte au public.

SECTION VI

PROHIBITIONS

13. Sous réserve d'une norme particulière prévue au chapitre III, dans une aire écologique, un couloir piétonnier, un espace vert, un parc, un parc canin, un parc-école ou une zone de conservation naturelle, il est interdit :

1° de jeter, de déposer ou d'en laisser sur une table, des déchets, notamment du papier, des excréments d'animaux, du carton, des bouteilles ou des canettes, ailleurs que dans une poubelle ou dans un contenant de récupération;

2° d'y déposer tous matériaux, déblais ou détritiques;

3° d'uriner ou de déféquer, sauf aux endroits spécifiquement prévus à cette fin;

4° d'escalader ou de grimper après ou sur un arbre, une statue, un poteau, un fil, un bâtiment, une clôture ou tout autre ouvrage, sauf sur les jeux spécialement aménagés à cette fin;

5° de prendre part à un attroupement d'individus qui a pour effet de troubler la paix;

6° de flâner ou d'être ivre de manière à troubler la paix;

7° de crier, de proférer des blasphèmes, des paroles indécentes ou des menaces;

8° de poser un acte indécent ou obscène;

9° de causer du trouble en se comportant de manière à importuner le public;

10° de laisser se promener un animal sans laisse;

11° de chasser, de piéger, de harceler, d'attirer, de nourrir les animaux qui y vivent ou de laisser de la nourriture à leur intention;

12° de se baigner, de se laver, de laver son animal ou de laisser son animal se baigner dans une fontaine, un lac, un étang, un jeu d'eau ou un point d'eau quelconque qui est sous la juridiction municipale, ou y jeter quoi que ce soit;

13° d'allumer un feu ou le maintenir allumé;

14° de pratiquer un sport ailleurs qu'aux endroits spécifiquement aménagés à cette fin;

15° d'utiliser un appareil destiné à produire ou reproduire un son, sauf si celui-ci n'est audible que par l'intermédiaire d'écouteurs individuels;

16° de vendre, d'exposer ou d'offrir en vente un objet ou une marchandise quelconque, sauf lors d'activités autorisées ou organisées par la Direction de la culture, des loisirs et de la vie communautaire;

17° de distribuer ou d'apposer, à des fins commerciales, une circulaire, un journal, une revue ou tout autre écrit, sauf lors d'activités autorisées ou organisées par la Direction de la culture, des loisirs et de la vie communautaire;

18° d'endommager, de détruire, de graver ou de marquer de quelque façon que ce soit les biens, équipements et végétaux ou tout autre bien de la Ville;

19° de lancer des pierres ou autres projectiles, à la main ou au moyen d'un objet quelconque;

20° d'y pénétrer ou s'y trouver lorsque la Ville en a interdit l'accès en fermant ses entrées au moyen de barrières ou de panneaux indicateurs;

21° de refuser ou de négliger de se conformer à un ordre, à une directive ou à une instruction donnée par un policier en vue de faire respecter le présent règlement;

22° de faire du camping, d'y installer des abris temporaires ou toutes autres installations permettant de s'y abriter;

23° d'y laisser un véhicule routier stationner en dehors des heures prescrites par le présent règlement;

24° de se rendre sur l'île située au centre du lac, s'y baigner ou utiliser une embarcation autre que celle autorisée par la Direction de la culture, des loisirs et de la vie communautaire, le cas échéant;

25° de porter un maillot de bain dans les endroits suivants :

- a) le parc Champlain;
- b) le parc du Jardin des Ursulines;
- c) la place Alphonse-Piché;
- d) la place d'Armes;
- e) la place Rita-Lafontaine;
- f) le parc de la place Pierre-Boucher;
- g) le parc Portuaire;

26° de dormir ou de s'étendre sur un banc, une table à pique-nique ou le sol;

27° d'organiser une activité à des fins lucratives, sans l'autorisation écrite de la Direction de la culture, des loisirs et de la vie communautaire et l'acquittement des frais exigibles en vertu du règlement de tarification applicable;

28° de s'arrêter dans les couloirs piétonniers qui mènent à ces endroits ou de les utiliser comme lieu de rencontre ou de rassemblement.

CHAPITRE III

NORMES PARTICULIÈRES

SECTION I

PARC DE L'ÎLE-SAINT-QUENTIN

14. Un individu peut :

1° faire du camping sauvage lorsqu'il a eu préalablement l'autorisation;

2° allumer ou maintenir allumer un feu à un endroit prévu à cette fin avec autorisation;

3° consommer des boissons alcooliques sur la plage, à une table de pique-nique ou à tout autre endroit autorisé;

Les autorisations prévues au premier alinéa sont données par la personne à qui la Ville a confié la gestion, l'opération et l'entretien du parc de l'île-Saint-Quentin.

15. Les animaux de compagnie sont interdits.

SECTION II PARCS CANINS

16. Un individu âgé de 12 ans ou moins doit être accompagné d'un adulte pour être à l'intérieur d'un parc canin.

17. Un individu ne peut consommer ou détenir de la nourriture dans un parc canin.

18. Un individu qui a la garde d'un chien qu'il accompagne dans un parc canin doit :

1° ramasser les excréments et les déposer dans la poubelle prévue à cette fin;

2° le tenir en laisse jusqu'à son entrée complète dans le passage de sécurité;

3° demeurer en tout temps à l'intérieur de l'enclos;

4° assurer sa surveillance continue;

5° en avoir le contrôle en tout temps;

6° utiliser la section du parc prévue en fonction de la taille du chien.

19. Tout chien et tout individu qui en a la garde se trouvant à l'intérieur d'un parc canin doit préalablement être conforme aux normes établies en vertu du Règlement sur la Garde des animaux (2014, chapitre 158) ou tout autre règlement qui le remplace.

20. Le nombre de chiens permis par individu est de deux.

SECTION IV RAMPES DE MISE À L'EAU

21. Les rampes de mise à l'eau sont accessibles au public de 6 h 00 à 22 h 30.

22. Pour les fins de la présente section, les articles 3, 5 à 7, 11 et 13 s'appliquent compte tenu des adaptations nécessaires à une rampe de mise à l'eau.

23. La consommation de boissons alcooliques est interdite ainsi que l'utilisation de contenant de verre.

CHAPITRE IV

DISPOSITIONS PÉNALES

24. Quiconque contrevient à l'une des dispositions du présent règlement est passible d'une amende d'au moins 100,00 \$ et d'au plus 1 000,00 \$.

25. Lorsqu'une infraction à une disposition du présent règlement a duré plus d'un jour, on compte autant d'infractions qu'il y a de jours ou de parties de jour pendant lesquelles elle a duré.

26. En plus de donner un constat d’infraction, un policier peut expulser ou interdire l’accès à une aire écologique, un couloir piétonnier, un espace vert, un parc, un parc canin, un parc-école, une rampe de mise à l’eau ou une zone de conservation naturelle à toute personne qui contrevient à l’une des dispositions du présent règlement.

CHAPITRE V

DISPOSITIONS FINALES

27. Les policiers sont chargés de l’application du présent règlement.

28. Les annexes I à IX font parties intégrantes du présent règlement comme si elles étaient ici reproduites au long.

29. Le présent règlement abroge le Règlement sur les parcs (2019, chapitre 10).

30. Le présent règlement entre en vigueur le jour de sa publication.

Édicté à la séance du Conseil du 1^{er} juin 2021.

M Jean Lamarche, maire

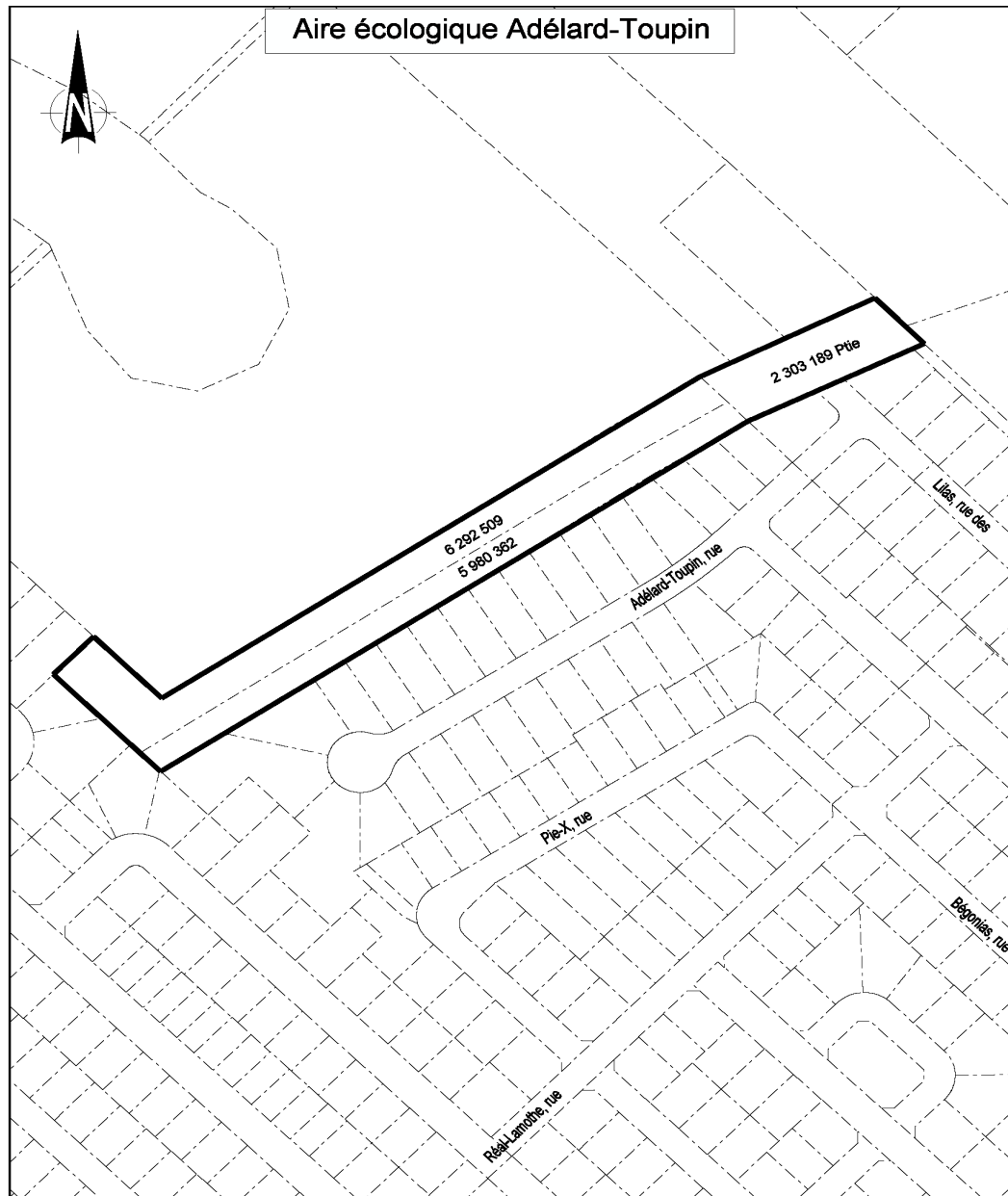
M^e Yolaine Tremblay, greffière

ANNEXE I

LES AIRES ÉCOLOGIQUES

(Article 1)

1. Les lots 6 292 509, 5 980 362 et la partie du lot 2 303 189 du cadastre du Québec qui est délimitée par un trait noir gras sur le plan ci-dessous constituent une aire écologique connue sous le nom de « **aire écologique Adélar-Toupin** », portant le numéro 461.



2. Les lots 5 829 628, 2 103 796 et 2 103 838 du cadastre du Québec constituent une aire écologique connue sous le nom de « **aire écologique de l'Ambroise** », portant le numéro 430.

B

3. Les lots 4 680 635, 4 680 636, 4 680 637 et 4 885 050 du cadastre du Québec constituent une aire écologique connue sous le nom de « **aire écologique des Bateliers** » portant le numéro 538.

4. Les lots 2 853 565 et 6 227 872 du cadastre du Québec constituent une aire écologique connue sous le nom de « **aire écologique Beaudet** » portant le numéro 484

5. Le lot 4 763 067 du cadastre du Québec constitue une aire écologique connue sous le nom de « **aire écologique Beauvallon** », portant le numéro 370.

6. Les lots 1 309 122 et 1 306 704 du cadastre du Québec constituent une aire écologique connue sous le nom de « **aire écologique des Busards** », portant le numéro 444.

C

7. Les lots 6 070 957, 6 070 958, 6 070 959, 6 289 854, 6 289 855 et 6 289 856 du cadastre du Québec constituent une aire écologique connue sous le nom de « **aire écologique du Carrefour 40-55** », portant le numéro 474.

8. Le lot 5 959 669 du cadastre du Québec constitue une aire écologique connue sous le nom de « **aire écologique de la Caserne** », portant le numéro 453.

9. Les lots 4 722 528, 5 738 654 et 5 723 449 du cadastre du Québec constituent une aire écologique connue sous le nom de « **aire écologique de la Cédrière** », portant le numéro 364.

10. Les lots 2 203 564, 2 203 557, 2 203 558, 2 203 563, 2 203 551, 2 203 554 et 3 157 426 du cadastre du Québec constituent une aire écologique connue sous le nom de « **aire écologique des Champs-Élysées** », portant le numéro 335.

11. Les lots 4 803 105 et 4 803 104 du cadastre du Québec constituent une aire écologique connue sous le nom de « **aire écologique Charbonneau** », portant le numéro 379.

12. Les lots 1 131 999, 1 038 828, 4 722 534, 4 722 533, 4 722 531 et 4 722 538 du cadastre du Québec constituent une aire écologique connue sous le nom de « **aire écologique Charette-Raymond** », portant le numéro 356.

13. Les lots 2 422 465, 2 304 244, 2 573 489, 2 573 490, 3 011 239 et 3 011 240 du cadastre du Québec constituent une aire écologique connue sous le nom de « **aire écologique Châteaudun** », portant le numéro 118.

14. Le lot 5 969 668 du cadastre du Québec constitue une aire écologique connue sous le nom de « **aire écologique des Chenaux** », portant le numéro 456.

15. Le lot 4 453 597 du cadastre du Québec constitue une aire écologique connue sous le nom de « **aire écologique du Cours d'eau Martin** », portant le numéro 541.

16. Les lots 5 763 035, 5 723 190, 5 723 191, 5 723 192, 4 723 751 et 6 337 832 du cadastre du Québec constituent une aire écologique connue sous le nom de « **aire écologique du Cours d'eau Tebbutt** », portant le numéro 369.

17. Le lot 6 220 709 du cadastre du Québec constitue une aire écologique connue sous le nom de « **aire écologique Courteau** » portant le numéro 480.

D

18. Les lots 1 131 725, 1 130 878 et 1 130 793 du cadastre du Québec constituent une aire écologique connue sous le nom de « **aire écologique De Casson** » portant le numéro 338.

19. Les lots 5 628 263, 5 628 267, 5 628 269, 5 628 271, 5 628 273 et 5 628 275 du cadastre du Québec constituent une aire écologique connue sous le nom de « **aire écologique du District** », portant le numéro 414.

20. Le lot 1 205 432 du cadastre du Québec constitue une aire écologique connue sous le nom de « **aire écologique des Dominicains** » portant le numéro 555.

21. Le lot 1 307 885 du cadastre du Québec constitue une aire écologique connue sous le nom de « **aire écologique Dugré** » portant le numéro 511.

E

22. Les lots 1 796 873, 2 103 811 et 5 974 779 du cadastre du Québec constituent une aire écologique connue sous le nom de « **aire écologique de l'Érablière** », portant le numéro 459.

23. Les lots 1 208 186 et 2 601 858 du cadastre du Québec constituent une aire écologique connue sous le nom de « **aire écologique Estelle Lacoursière** », portant le numéro 223.

24. Le lot 5 140 167 du cadastre du Québec constitue une aire écologique connue sous le nom de « **aire écologique Eugénie-Dion** », portant le numéro 395.

F

25. Le lot 4 329 617 du cadastre du Québec constitue une aire écologique connue sous le nom de « **aire écologique Flamand** », portant le numéro 442.

26. Les lots 1 797 069, 2 597 367, 3 285 355, 3 485 690, 3 560 156, 3 560 157 et 3 560 158 du cadastre du Québec constituent une aire écologique connue sous le nom de « **aire écologique de la Fougère** » portant le numéro 247.

G

27. Les lots 1 689 434, 3 672 443, 2 135 986 et 2 135 984 du cadastre du Québec constituent une aire écologique connue sous le nom de « **aire écologique de la Garonne** », portant le numéro 212.

28. Les lots 5 173 312, 5 102 246, 5 173 310 et 5 902 307 du cadastre du Québec constituent une aire écologique connue sous le nom de « **aire écologique Georges-Carrère** », portant le numéro 471.

29. Le lot 5 108 462 du cadastre du Québec constitue une aire écologique connue sous le nom de « **aire écologique Georges-É.-Côté** », portant le numéro 394.

30. Les lots 4 818 901, 5 946 712, 5 946 704, 5 946 705, 5 185 025 et 5 185 026 du cadastre du Québec constituent une aire écologique connue sous le nom de « **aire écologique de la Gironde** », portant le numéro 373.

31. Le lot 4 852 005 du cadastre du Québec constitue une aire écologique connue sous le nom de « **aire écologique de la Grande-Maison** », portant le numéro 380.

32. Les lots 5 006 457, 1 308 707, 1 308 208 et 1 308 474 du cadastre du Québec constituent une aire écologique connue sous le nom de « **aire écologique Grandmont** », portant le numéro 355.

H

33. Les lots 5 797 975, 5 832 284, 5 797 973, 3 140 188, 3 140 184, 3 140 185, 3 552 901, 3 552 900, 4 431 051, 4 431 042 et 4 431 041 du cadastre du Québec constituent une aire écologique connue sous le nom de « **aire écologique Henri-Bettez** », portant le numéro 303.

I

J

34. Les lots 3 706 978, 4 783 925, 4 783 927, 4 783 928, 4 946 849 et 5 946 850 du cadastre du Québec constituent une aire écologique connue sous le nom de « **aire écologique du Jardin des Sources** », portant le numéro 422.

35. Les lots 5 723 193 et 5 284 580 du cadastre du Québec constituent une aire écologique connue sous le nom de « **aire écologique Jean-Paul-Arsenault** », portant le numéro 408.

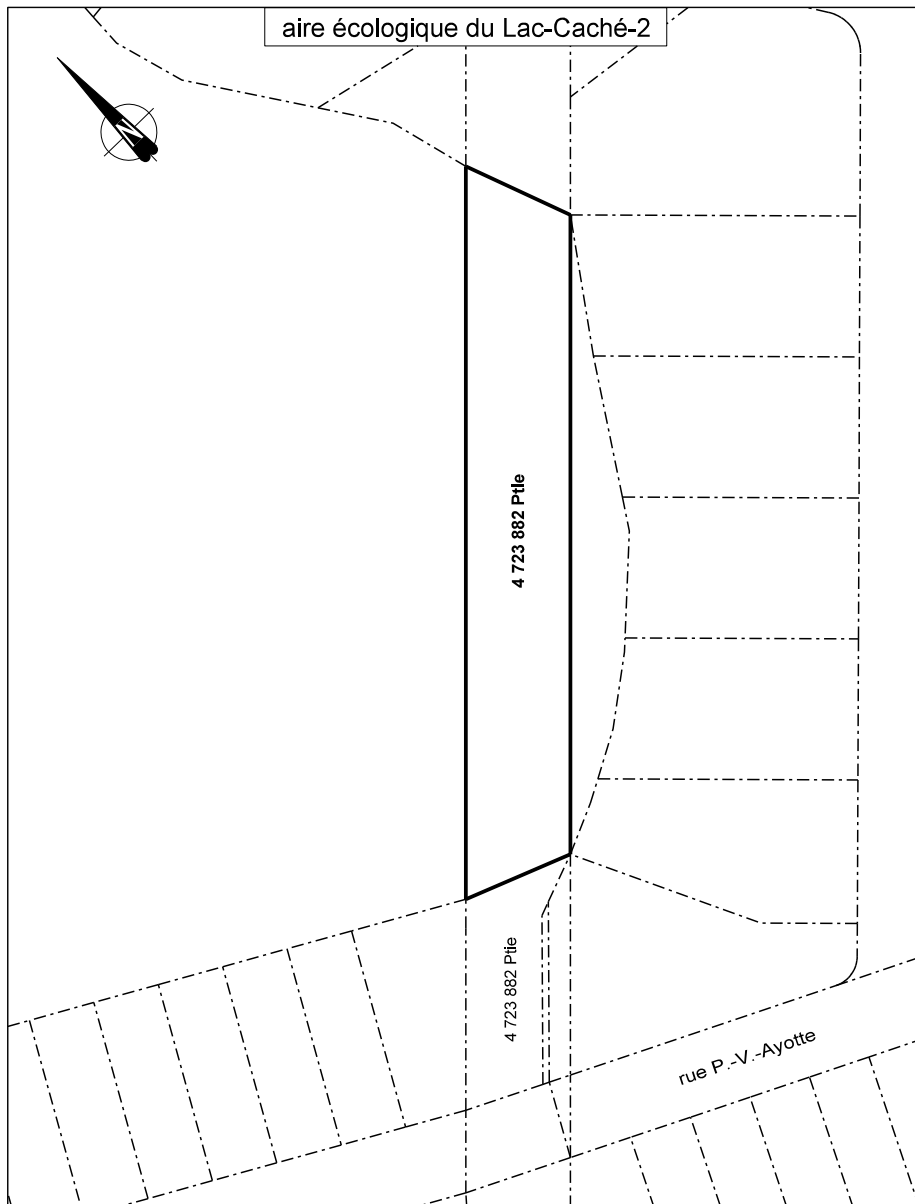
36. Le lot 5 791 202 du cadastre du Québec constitue une aire écologique connue sous le nom de « **aire écologique Jean-Pierre-Blais** », portant le numéro 423.

K

L

37. Les lots 3 418 107, 4 076 279, 4 076 281, 4 076 282, 4 076 283, 4 077 205, 4 077 253, 4 170 124, 4 332 838, 4 332 840, 4 332 845, 4 332 846, 4 538 466, 4 660 919, 4 660 934, 4 713 573, 4 713 591, 4 723 878, 4 723 879, 5 852 980 et la partie des lots 4 204 840 et 4 723 882 du cadastre du Québec qui est délimitée par un trait noir gras sur les plans ci-dessous constituent une aire écologique connue sous le nom de « **aire écologique du Lac-Caché** », portant le numéro 334.





38. Les lots 4 546 721 et 5 108 575 du cadastre du Québec constituent une aire écologique connue sous le nom de « **aire écologique Lac-des-Forges** », portant le numéro 397.

39. Le lot 4 838 991 du cadastre du Québec constitue une aire écologique connue sous le nom de « **aire écologique Louis-Hébert** », portant le numéro 399.

M

40. Les lots 1 308 768, 1 309 042, 1 309 039 et 1 308 725 du cadastre du Québec constituent une aire écologique connue sous le nom de « **aire écologique du Marais** », portant le numéro 193.

41. Les lots 5 942 347, 2 304 971, 2 304 972, 2 304 973 et 2 304 975 du cadastre du Québec constituent une aire écologique connue sous le nom de « **aire écologique Maskimo** », portant le numéro 450.

42. Les lots 2 304 985, 2 422 508, 2 379 736, 2 304 986 et 4 427 031 du cadastre du Québec constituent une aire écologique connue sous le nom de « **aire écologique Mathilde** », portant le numéro 353.

43. Les lots 2 853 102 et 2 853 154 du cadastre du Québec constituent une aire écologique connue sous le nom de « **aire écologique Maurice-Paquin** » portant le numéro 482.

44. Le lot 6 231 967 du cadastre du Québec constitue une aire écologique connue sous le nom de « **aire écologique du Monarque** » portant le numéro 374.

45. Les lots 1 130 604, 1 132 111 et 1 131 241 du cadastre du Québec constituent une aire écologique connue sous le nom de « **aire écologique de Monseigneur-C.-E.-Bourgeois** », portant le numéro 206.

N

O

46. Les lots 2 568 796, 2 569 024, 2 571 797 et 2 573 550 du cadastre du Québec constituent une aire écologique connue sous le nom de « **aire écologique Ogden** », portant le numéro 89.

47. Le lot 2 854 072 du cadastre du Québec constitue une aire écologique connue sous le nom de « **aire écologique Omer-Fortin** », portant le numéro 530.

P

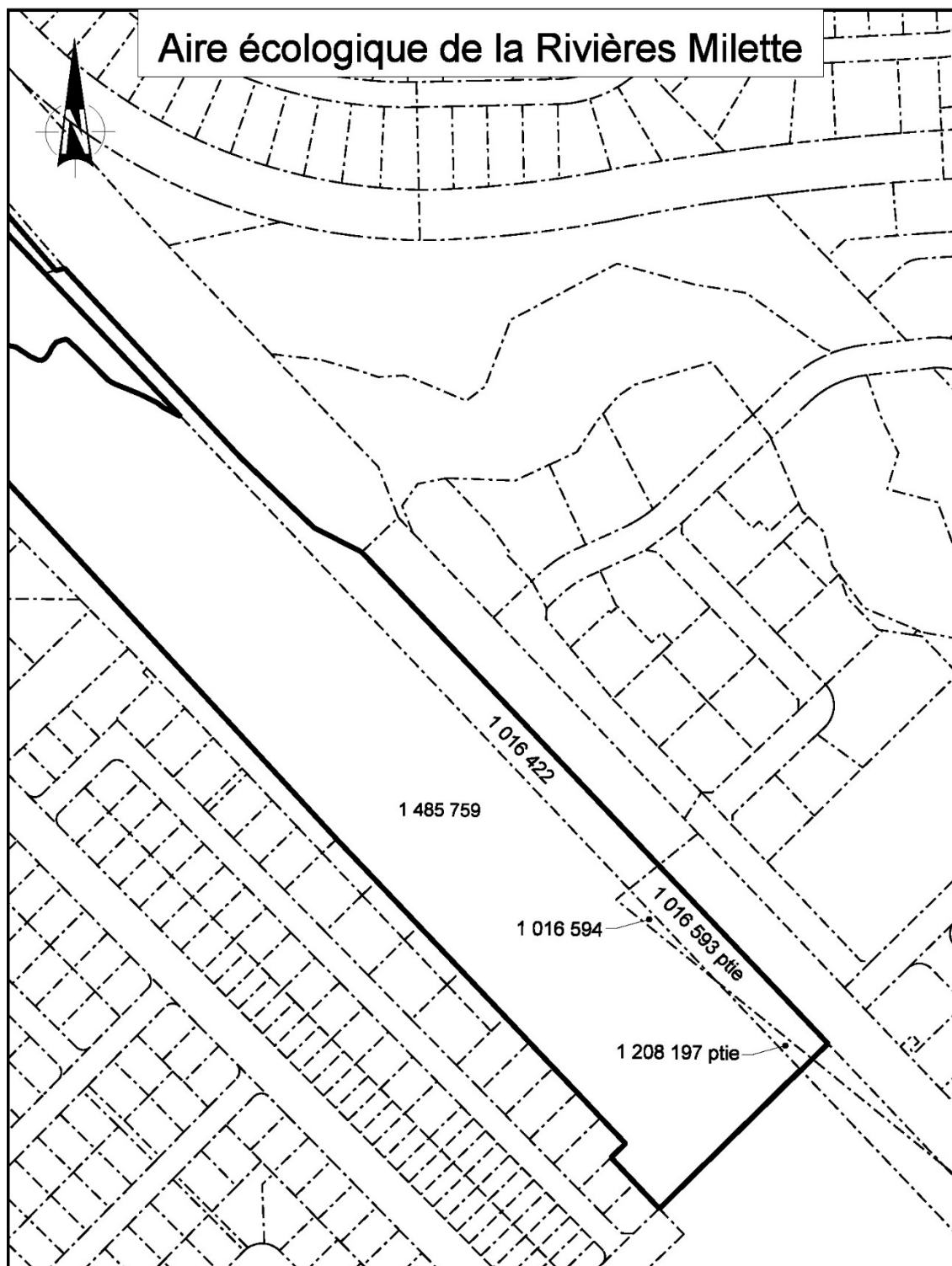
Q

R

48. Le lot 1 307 459 du cadastre du Québec constitue une aire écologique connue sous le nom « **aire écologique de la Rivière-Saint-Charles** » portant le numéro 457.

49. Le lot 5 935 491 du cadastre du Québec constitue une aire écologique connue sous le nom de « **aire écologique de la Rivière aux Sables** », portant le numéro 446.

50. Les lots 1 016 253, 1 016 262, 1 016 422, 1 016 594, 1 130 082, 1 131 638, 1 208 201, 1 484 090, 1 484 206, 1 484 259, 1 484 265, 1 485 351, 1 485 393, 1 485 448, 1 485 449, 1 485 569, 1 485 718, 1 485 759, 1 485 760, 3 052 964, 3 052 965, 3 174 578, 3 174 584, 3 701 599, 3 850 099, 3 850 994, 4 387 555, 4 387 556, 4 435 911, 4 435 912, 4 663 093, 4 758 798, 5 101 460, 5 959 671, 5 959 672 et la partie des lots 1 016 593 et 1 208 197 du cadastre du Québec qui est délimitée par un trait noir gras sur les plans ci-dessous constituent une aire écologique connue sous le nom de « **aire écologique de la Rivière Milette** », portant le numéro 462.



51. Les lots 4 437 386 et 4 437 369 du cadastre du Québec constituent une aire écologique connue sous le nom de « **aire écologique Robert-Lefebvre** », portant le numéro 352.

52. Les lots 5 628 699, 5 628 704, 5 813 249 et 5 813 250 du cadastre du Québec constituent une aire écologique connue sous le nom de « **aire écologique de la Roselière** », portant le numéro 432.

53. Les lots 4 364 299, 4 364 303, 4 364 302 et 5 935 871 du cadastre du Québec constituent une aire écologique connue sous le nom de « **aire écologique du Ruisseau Lachapelle** », portant le numéro 347.

S

54. Le lot 1 282 811 du cadastre du Québec constitue une aire écologique connue sous le nom de « **aire écologique Saint-Jean** », portant le numéro 519.

55. Le lot 2 379 805 du cadastre du Québec constitue une aire écologique connue sous le nom de « **aire écologique Saint-Malo** », portant le numéro 554.

56. Le lot 5 812 566 du cadastre du Québec constitue une aire écologique connue sous le nom de « **aire écologique Saint-Martin** », portant le numéro 437.

57. Les lots 2 301 668, 2 301 692 et 6 387 198 du cadastre du Québec constituent un espace vert connu sous le nom de « **aire écologique des Sources** » portant le numéro 508.

2022, c. 104, a. 2.

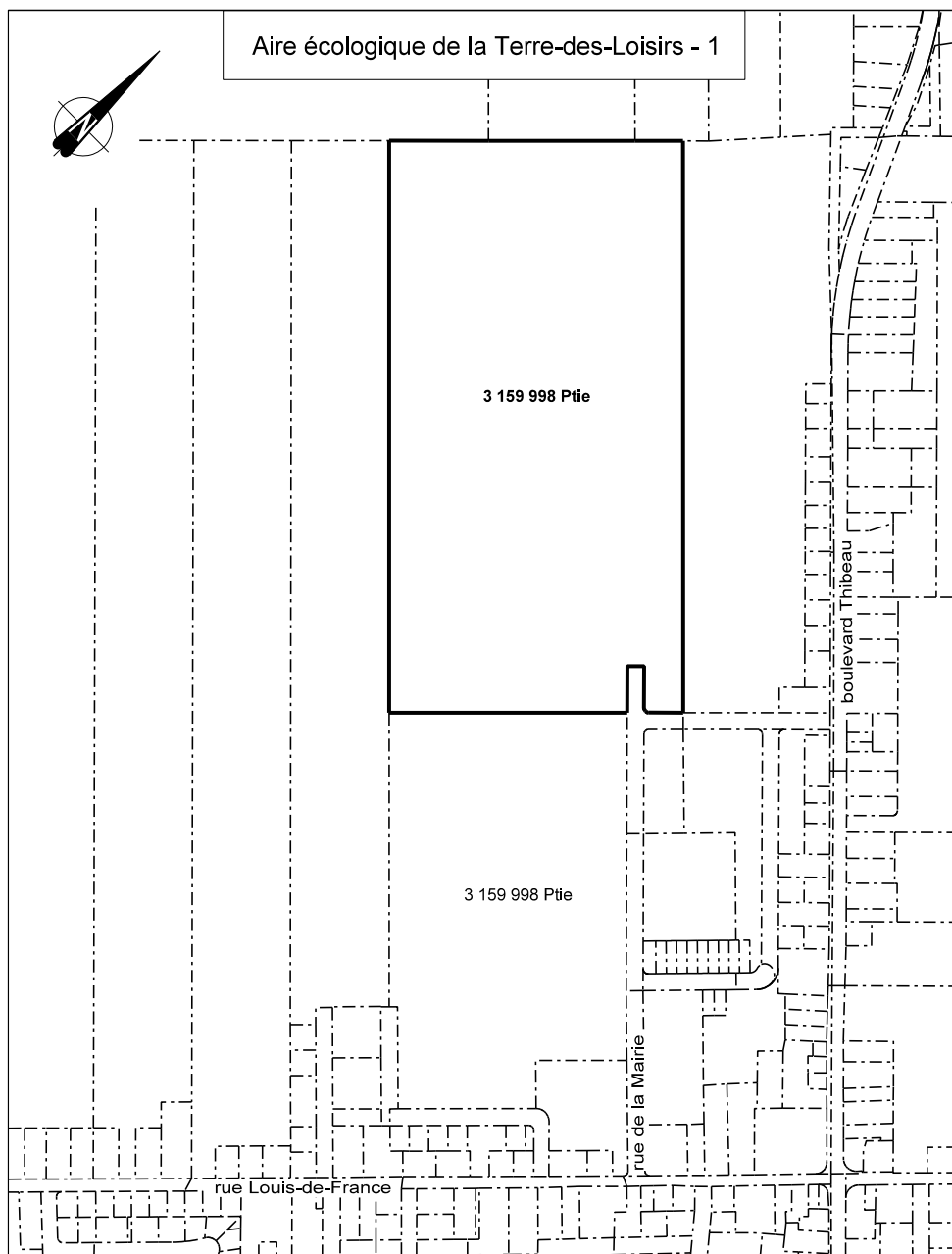
58. Les lots 5 853 161, 5 853 166 et 5 853 171 du cadastre du Québec constituent une aire écologique connue sous le nom de « **aire écologique StoyBroumont** », portant le numéro 452.

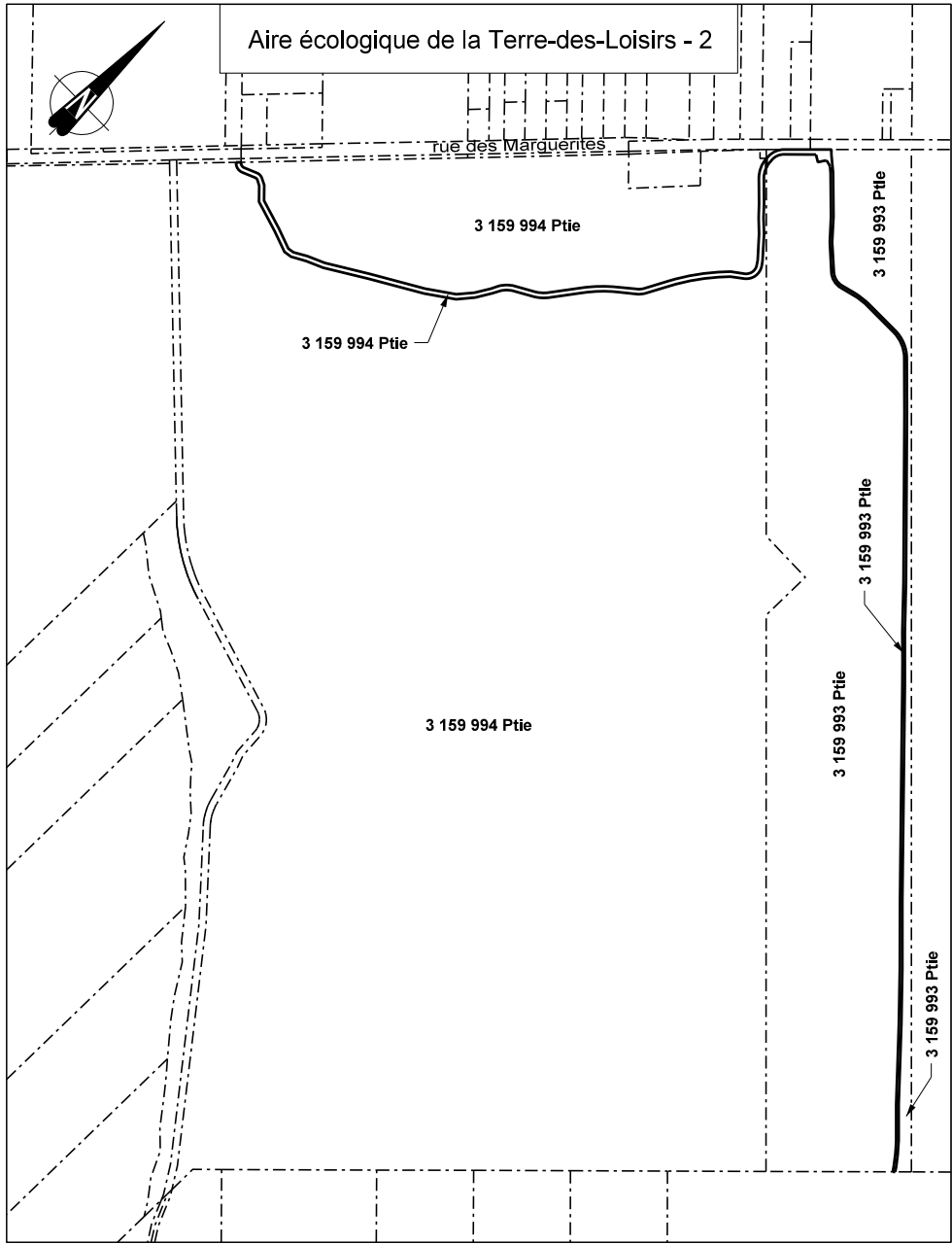
T

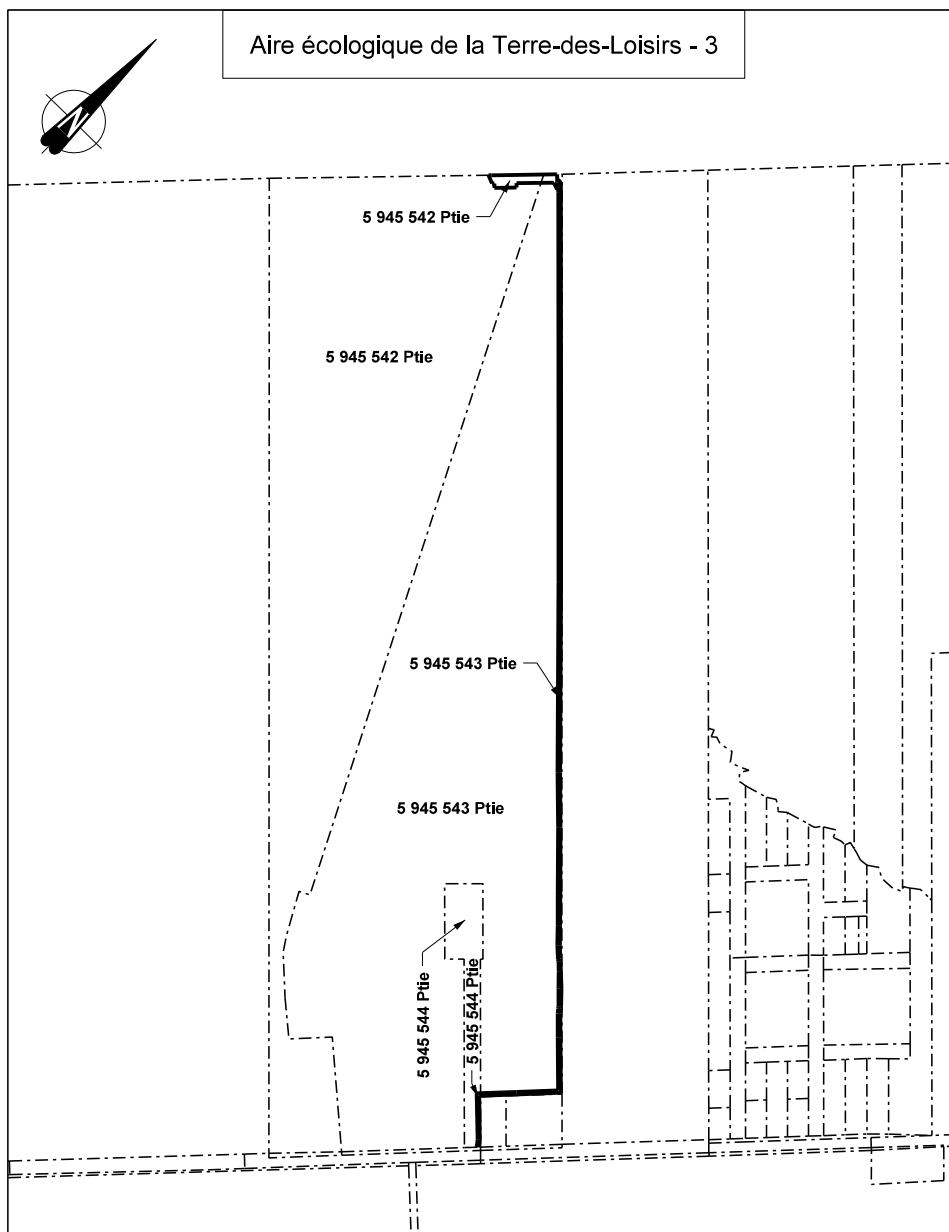
59. Les lots 4 946 920, 4 946 921, 6 131 536, 6 131 537, 6 131 538, 6 131 539 et 6 131 540 du cadastre du Québec constituent une aire écologique connue sous le nom de « **aire écologique de la Tamise** », portant le numéro 386.

60. Les lots 5 622 802, 2 911 511 et 2 911 512 du cadastre du Québec constituent une aire écologique connue sous le nom de « **aire écologique des Terrasses** », portant le numéro 324.

61. La partie du lot 3 159 998 du cadastre du Québec qui est délimitée par un trait noir gras sur les plans ci-dessous constitue une aire écologique connue sous le nom de « **aire écologique de la Terre-des-Loisirs** », portant le numéro 477.







62. Les lots 2 304 984, 2 305 020, 2 305 024, 2 305 025, 2 305 028, 2 305 029, 2 305 030, 2 305 031, 2 379 761, 2 379 732, 2 379 737, 2 302 500, 2 304 516, 2 304 512, 2 379 740, 5 686 243, 5 686 244, 2 379 745, 2 379 749, 2 379 750, 2 379 752, 2 379 751, 2 379 754, 2 379 753, 2 379 755, 2 379 756, 2 379 758, 2 304 981 et 2 304 982 du cadastre du Québec constituent une aire écologique connue sous le nom de « **aire écologique Tourbière Red Mill** », portant le numéro 443.

ANNEXE II

LES COULOIRS PIÉTONNIERS

(Article 1)

A

0.1. Le lot 6 452 926 du cadastre du Québec constitue un couloir piétonnier connu sous le nom de « **couloir piétonnier Ambroise - Montmarthe** », portant le numéro 605.

2022, c. 104, a. 3.

1. Le lot 1 204 528 du cadastre du Québec constitue un couloir piétonnier connu sous le nom de « **couloir piétonnier Arnaud - Casgrain** », portant le numéro 581.

2. Le lot 1 483 795 du cadastre du Québec constitue un couloir piétonnier connu sous le nom de « **couloir piétonnier Aubert - Marseille** », portant le numéro 590.

3. Le lot 1 484 631 du cadastre du Québec constitue un couloir piétonnier connu sous le nom de « **couloir piétonnier Auclair - Savoie** », portant le numéro 567.

4. Le lot 1 206 600 du cadastre du Québec constitue un couloir piétonnier connu sous le nom de « **couloir piétonnier Audet** », portant le numéro 580.

5. Le lot 1 482 622 du cadastre du Québec constitue un couloir piétonnier connu sous le nom de « **couloir piétonnier Auvergne - Richelieu** », portant le numéro 591.

B

C

6. Les lots 1 796 075 et 1 796 081 du cadastre du Québec constituent un couloir piétonnier connu sous le nom de « **couloir piétonnier Bougainville – Jean-Garnier** », portant le numéro 579.

7. Le lot 1 131 762 du cadastre du Québec constitue un couloir piétonnier connu sous le nom de « **couloir piétonnier Calixa-Lavallée - Gaudet** », portant le numéro 565.

8. Le lot 1 484 619 du cadastre du Québec constitue un couloir piétonnier connu sous le nom de « **couloir piétonnier Cherbourg – La Châtelaine** », portant le numéro 566.

9. Le lot 1 484 915 du cadastre du Québec constitue un couloir piétonnier connu sous le nom de « **couloir piétonnier Cherbourg – Loiselle** », portant le numéro 570.

10. Le lot 1 482 158 du cadastre du Québec constitue un couloir piétonnier connu sous le nom de « **couloir piétonnier Cherbourg - Rouen** », portant le numéro 563.

11. Les lots 2 889 900 et 3 378 613 du cadastre du Québec constituent un couloir piétonnier connu sous le nom de « **couloir piétonnier Claude-Michel-Bégon – Conrad-Godin** », portant le numéro 578.

12. Le lot 1 484 062 du cadastre du Québec constitue un couloir piétonnier connu sous le nom de « **couloir piétonnier Côte d’Azur - Nice** », portant le numéro 586.

D

13. Le lot 2 570 615 du cadastre du Québec constitue un couloir piétonnier connu sous le nom de « **couloir piétonnier De Callières – Des Ormeaux** », portant le numéro 557.

14. Les lots 3 967 617 et 4 365 800 du cadastre du Québec constituent un couloir piétonnier connu sous le nom de « **couloir piétonnier De Chambly – De Tracy** », portant le numéro 575.

2022, c. 104, a. 4.

E

15. Le lot 1 204 968 du cadastre du Québec constitue un couloir piétonnier connu sous le nom de « **couloir piétonnier École-Chavigny** », portant le numéro 582.

16. Le lot 1 307 561 du cadastre du Québec constitue un couloir piétonnier connu sous le nom de « **couloir piétonnier École-Notre-Dame** », portant le numéro 583.

17. Le lot 3 041 740 du cadastre du Québec constitue un couloir piétonnier connu sous le nom de « **couloir piétonnier Étienne-Seigneuret – Conrad-Godin** », portant le numéro 577.

F

18. Les lots 1 016 713, 1 016 726 et 6 298 902 du cadastre du Québec constituent un couloir piétonnier connu sous le nom de « **couloir piétonnier Fortin – Des Groseilliers** » portant le numéro 597.

G

19. Le lot 2 988 667 du cadastre du Québec constitue un couloir piétonnier connu sous le nom de « **couloir piétonnier Grande-Allée** », portant le numéro 561.

H

20. Le lot 6 328 821 du cadastre du Québec constitue un couloir piétonnier connu sous le nom de « **couloir piétonnier de l’Héritage** » portant le numéro 601.

21. Le lot 5 714 208 du cadastre du Québec constitue un couloir piétonnier connu sous le nom de « **couloir piétonnier Houle** », portant le numéro 560.

I

J

K

L

22. Le lot 1 482 044 du cadastre du Québec constitue un couloir piétonnier connu sous le nom de « **couloir piétonnier Lacoursière - Montagne** », portant le numéro 564.

23. Le lot 1 484 351 du cadastre du Québec constitue un couloir piétonnier connu sous le nom de « **couloir piétonnier Laflamme – Gascogne** », portant le numéro 571.

24. Le lot 1 484 285 du cadastre du Québec constitue un couloir piétonnier connu sous le nom de « **couloir piétonnier Laflamme - Goyer** », portant le numéro 572.

25. Le lot 1 484 412 du cadastre du Québec constitue un couloir piétonnier connu sous le nom de « **couloir piétonnier Laflamme - Montlieu** », portant le numéro 574.

2022, c. 104, a. 5.

26. Le lot 1 485 340 du cadastre du Québec constitue un couloir piétonnier connu sous le nom de « **couloir piétonnier Long-Sault - Précourt** », portant le numéro 569.

27. Le lot 1 205 487 du cadastre du Québec constitue un couloir piétonnier connu sous le nom de « **couloir piétonnier Lucien-Beaudry** » portant le numéro 595.

M

28. Le lot 5 015 372 du cadastre du Québec constitue un couloir piétonnier connu sous le nom de « **couloir piétonnier Marguerite-Bourgeois** » portant le numéro 489.

29. Le lot 1 483 168 du cadastre du Québec constitue un couloir piétonnier connu sous le nom de « **couloir piétonnier Maricourt – De Larochelle** », portant le numéro 568.

30. Les lots 1 131 964 et 1 131 975 du cadastre du Québec constituent un couloir piétonnier connu sous le nom de « **couloir piétonnier Marie-Boucher – Marie-Drouet** », portant le numéro 576.

31. Le lot 1 484 005 du cadastre du Québec constitue un couloir piétonnier connu sous le nom de « **couloir piétonnier Marseille – Côte d’Azur** », portant le numéro 585.

32. Le lot 2 969 220 du cadastre du Québec constitue un couloir piétonnier connu sous le nom de « **couloir piétonnier Marseille – Côte d’Azur #2** » portant le numéro 598.

33. Le lot 1 483 892 du cadastre du Québec constitue un couloir piétonnier connu sous le nom de « **couloir piétonnier Marseille - Grenoble** », portant le numéro 584.

34. Le lot 1 536 172 du cadastre du Québec constitue un couloir piétonnier connu sous le nom de « **couloir piétonnier Maurice-L.-Duplessis – Arthur-Bettez** » portant le numéro 596.

35. Le lot 1 536 351 du cadastre du Québec constitue un couloir piétonnier connu sous le nom de « **couloir piétonnier Maurice-L.-Duplessis - Espéranto** », portant le numéro 594.

N

O

P

36. Le lot 2 570 617 du cadastre du Québec constitue un couloir piétonnier connu sous le nom de « **couloir piétonnier Pie XII - Masson** », portant le numéro 593.

37. Le lot 4 347 313 du cadastre du Québec constitue un couloir piétonnier connu sous le nom de « **couloir piétonnier P.-Dizy-Montplaisir** » portant le numéro 467.

Q

38. Le lot 1 482 407 du cadastre du Québec constitue un couloir piétonnier connu sous le nom de « **couloir piétonnier Quirion - Versailles** », portant le numéro 587.

R

39. Le lot 1 483 494 du cadastre du Québec constitue un couloir piétonnier connu sous le nom de « **couloir piétonnier Richelieu - Beauvais** », portant le numéro 562.

40. Le lot 2 570 644 du cadastre du Québec constitue un couloir piétonnier connu sous le nom de « **couloir piétonnier Robitaille - Belleau** », portant le numéro 592.

S

41. Le lot 1 482 928 du cadastre du Québec constitue un couloir piétonnier connu sous le nom de « **couloir piétonnier Saint-Germain - Cherbourg** », portant le numéro 573.

42. Le lot 2 570 700 du cadastre du Québec constitue un couloir piétonnier connu sous le nom de « **couloir piétonnier Samuel-De Champlain – Pie XII** », portant le numéro 559.

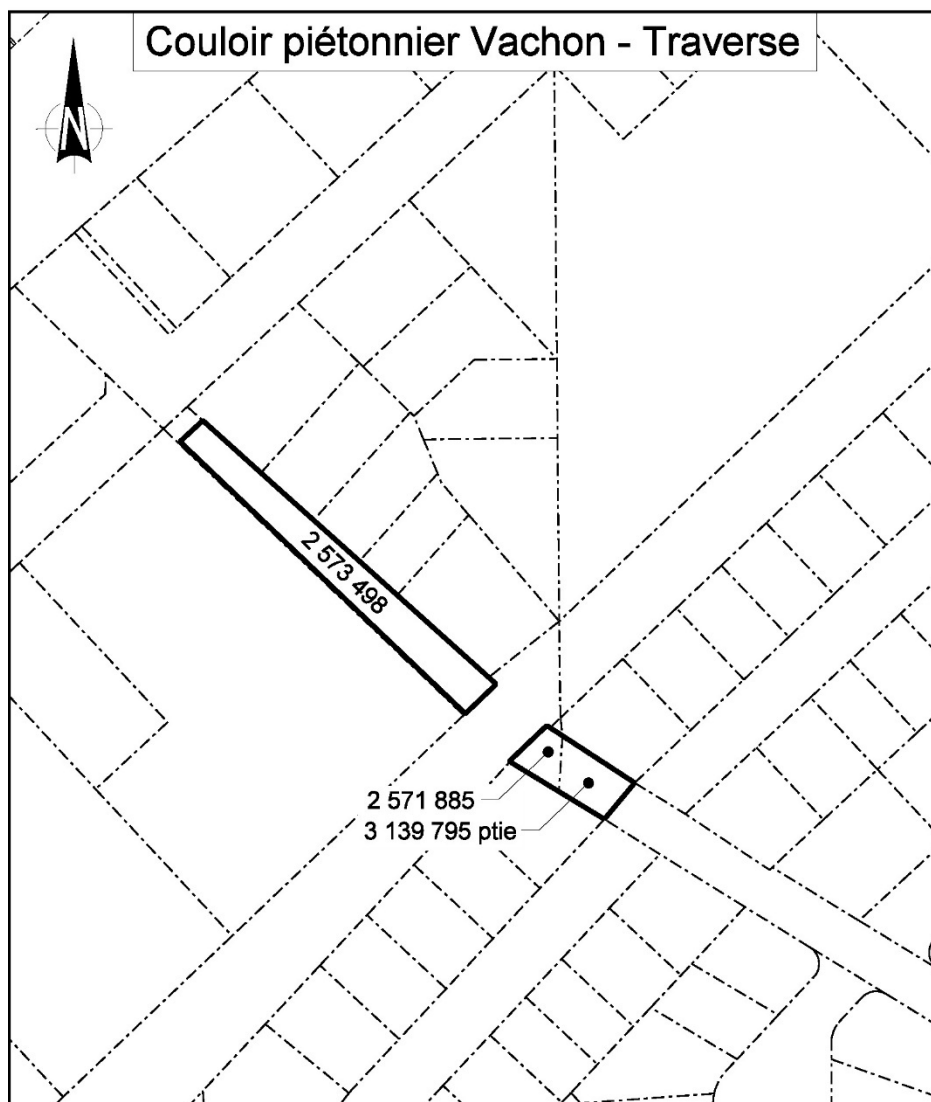
T

43. Le lot 1 482 375 du cadastre du Québec constitue un couloir piétonnier connu sous le nom de « **couloir piétonnier Toulouse - Montagne** », portant le numéro 588.

U

V

44. Les lots 2 571 885, 2 573 498 et une partie du lot 3 139 795 du cadastre du Québec constituent un couloir piétonnier connu sous le nom de « **couloir piétonnier Vachon - Traverse** », portant le numéro 558.



45. Le lot 1482 452 du cadastre du Québec constitue un couloir piétonnier connu sous le nom de « **couloir piétonnier Versailles - Toulouse** », portant le numéro 589.

W

X

Y

Z

ANNEXE III

LES ESPACES VERTS

(Article 1)

A

1. Les lots 1 130 738 et 1 131 874 du cadastre du Québec constituent un espace vert connu sous le nom de « **espace vert Adrienne-Choquette** » portant le numéro 213.

2. Les lots 4 347 350 et 4 347 351 du cadastre du Québec constituent un espace vert connu sous le nom de « **espace vert Albert-Beaumier** » portant le numéro 392.

3. Les lots 5 723 194 et 5 723 195 du cadastre du Québec constituent un espace vert connu sous le nom de « **espace vert Alphonse-Côté** » portant le numéro 463.

4. Le lot 5 829 630 du cadastre du Québec constitue un espace vert connu sous le nom de « **espace vert de l'Ambroise** » portant le numéro 431.

5. Le lot 1 207 906, du cadastre du Québec constitue un espace vert connu sous le nom de « **espace vert Amyot** » portant le numéro 3.

6. Les lots 2 301 924, 2 301 930, 2 301 931, 2 301 936 et 3 753 126 du cadastre du Québec constituent un espace vert connu sous le nom de « **espace vert des Ancêtres** » portant le numéro 264.

7. Le lot 5 628 699 du cadastre du Québec constitue un espace vert connu sous le nom de « **espace vert de l'Aubier** » portant le numéro 433.

8. Les lots 1 212 045, 1 212 058, 1 212 060, 1 212 061 et 1 212 063 du cadastre du Québec constituent un espace vert connu sous le nom de « **espace vert Autoroute 40** » portant le numéro 404.

9. Le lot 1 382 771 du cadastre du Québec constitue un espace vert connu sous le nom de « **espace vert de Aubry** » portant le numéro 540.

10. Le lot 5 860 732 du cadastre du Québec constitue un espace vert connu sous le nom de « **espace vert Awacak** » portant le numéro 440.

B

11. Les lots 1 208 637 et 1 208 638 du cadastre du Québec constituent un espace vert connu sous le nom de « **espace vert Bédard** » portant le numéro 319.

12. Les lots 1 204 373 et 1 866 345 du cadastre du Québec constituent un espace vert connu sous le nom « espace vert Bélanger » portant le numéro 534.

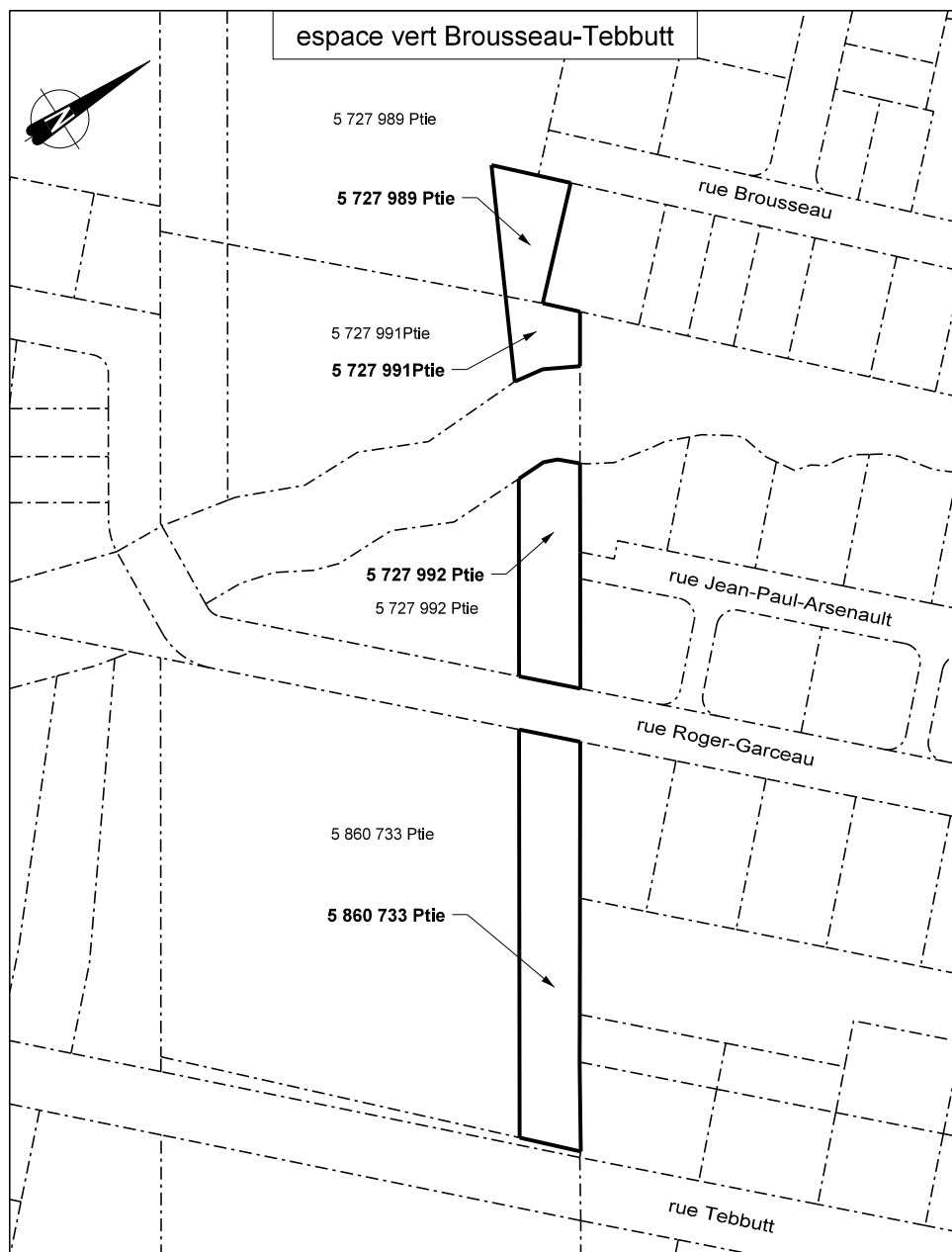
13. Les lots 1 131 553, 1 536 228, 1 536 248, 1 536 249, 1 536 255, 1 536 283 et 1 728 724 du cadastre du Québec constituent un espace vert connu sous le nom « **espace vert des Berges** » portant le numéro 327.

14. Le lot 1 483 478 du cadastre du Québec constitue un espace vert connu sous le nom de « **espace vert Bordeaux** » portant le numéro 9.

15. Les lots 4 578 002 et 5 548 321 du cadastre du Québec constituent un espace vert connu sous le nom de « **espace vert des Bostonnais** » portant le numéro 396.

16. Les lots 1 536 422 et 1 728 707 du cadastre du Québec constituent un espace vert connu sous le nom de « **espace vert des Bouleaux** » portant le numéro 286.

17. Les parties des lots 5 727 989, 5 727 991, 5 727 992 et 5 860 733 du cadastre du Québec qui sont délimitées par un trait noir gras sur le plan ci-dessous constituent un espace vert connu sous le nom de « **espace vert Brousseau-Tebbutt** » portant le numéro 496.



18. Le lot 1 131 643 du cadastre du Québec constitue un espace vert connu sous le nom de « **espace vert des Buses** » portant le numéro 305.

19. Le lot 1 208 858 du cadastre du Québec constitue un espace vert connu sous le nom de « **espace vert Buteux** » portant le numéro 317.

20. Les lots 1 796 876, 2 103 797, 2 103 798, 2 103 799, 1 796 546, 2 103 909 et 2 103 890 du cadastre du Québec constituent un espace vert connu sous le nom de « **espace vert des Cabriolets** » portant le numéro 505.

21. Le lot 1 796 410 du cadastre du Québec constitue un espace vert connu sous le nom de « **espace vert des Campagnols** » portant le numéro 251.

22. Les lots 1 307 359 et 1 307 361 du cadastre du Québec constituent un espace vert connu sous le nom de « **espace vert Cantin** » portant le numéro 518.

23. Les lots 1 208 391, 1 328 456, 1 537 944 et 1 537 947 du cadastre du Québec constituent un espace vert connu sous le nom de « **espace vert du Carmel** » portant le numéro 490.

24. Le lot 1796 805 du cadastre du Québec constitue un espace vert connu sous le nom de « **espace vert Carré Léo-Arbour** » portant le numéro 544.

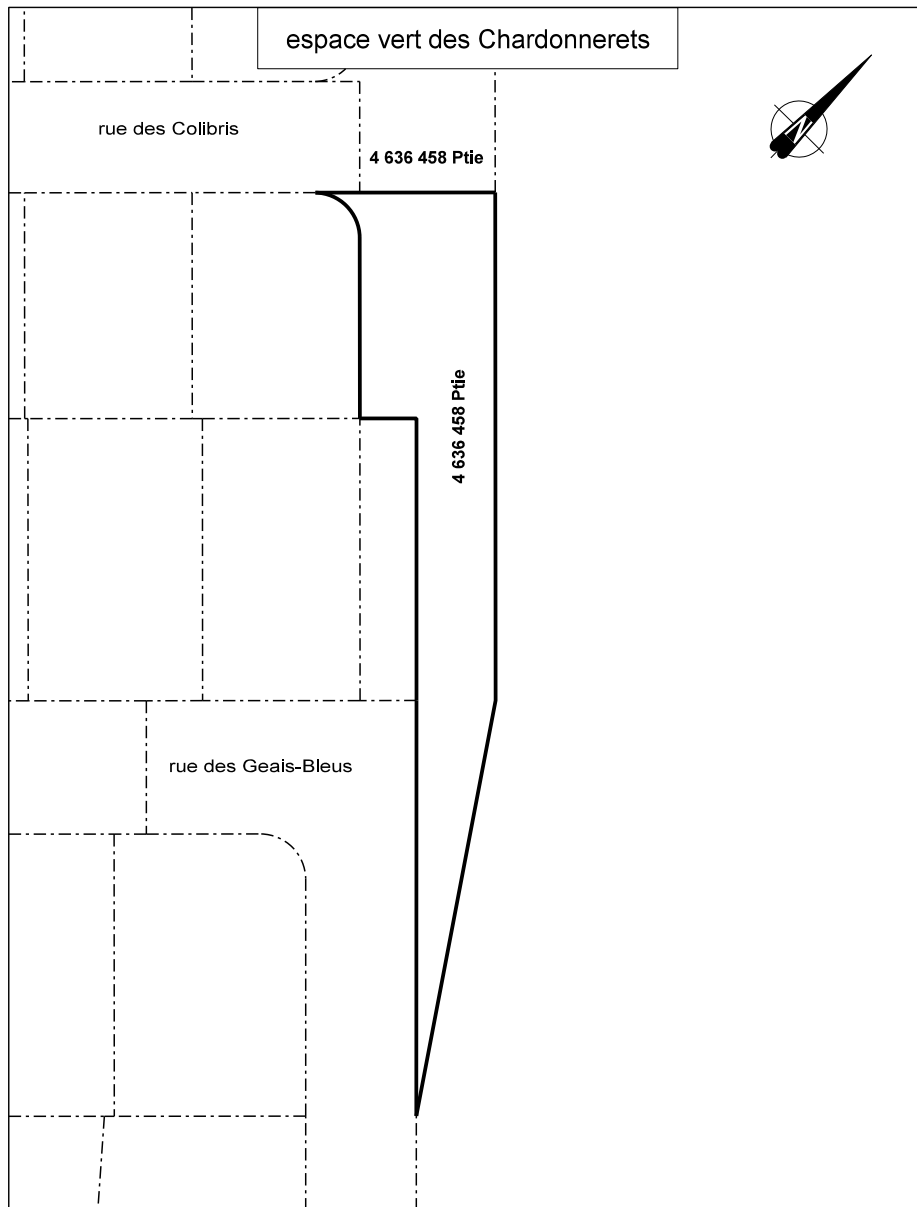
25. Le lot 5 959 670 du cadastre du Québec constitue un espace vert connu sous le nom de « **espace vert de la Caserne** » portant le numéro 454.

26. Le lot 2 570 691 du cadastre du Québec constitue un espace vert connu sous le nom de « **espace vert Catherine-Ferré** » portant le numéro 238.

27. Le lot 1 535 761 du cadastre du Québec constitue un espace vert connu sous le nom de « **espace vert Chanoine-Moreau** » portant le numéro 513.

28. Le lot 5 027 037 du cadastre du Québec constitue un espace vert connu sous le nom de « **espace vert Chapleau** » portant le numéro 342.

29. La partie du lot 4 636 458 du cadastre du Québec qui est délimitée par un trait noir gras sur le plan ci-dessous constitue un espace vert connu sous le nom « **espace vert des Chardonnerets** » portant le numéro 345.



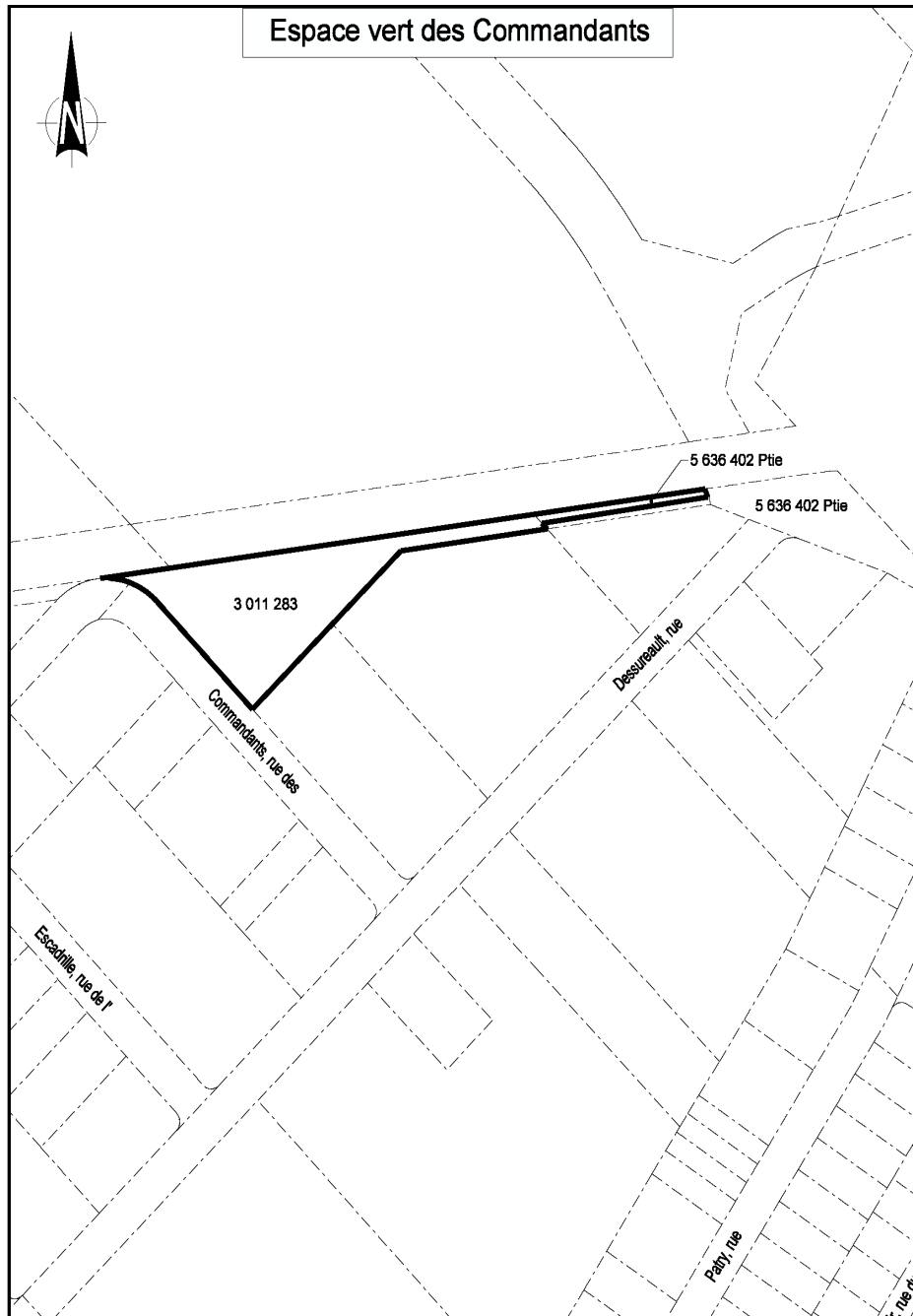
30. Les lots 1 382 773, 1 382 775 et 1 382 777 du cadastre du Québec constituent un espace vert connu sous le nom de « **espace vert Chartier** » portant le numéro 539.

31. Le lot 5 271 388 du cadastre du Québec constitue un espace vert connu sous le nom de « **espace vert Chemin Sainte-Marguerite** » portant le numéro 543.

32. Les lots 1 537 739, 1 537 826 et 1 728 736 du cadastre du Québec constituent un espace vert connu sous le nom de « **espace vert des Chenaux** » portant le numéro 487.

33. Le lot 1 209 140 du cadastre du Québec constitue un espace vert connu sous le nom de « **espace vert Cloutier** » portant le numéro 526.

34. Le lot 3 011 283 et la partie du lot 5 636 402 du cadastre du Québec qui sont délimités par un trait noir gras sur le plan ci-dessous, constituent un espace vert connu sous le nom de « **espace vert des Commandants** » portant le numéro 503.



35. Le lot 1 380 088 du cadastre du Québec constitue un espace vert connu sous le nom de « **espace vert Corbeil** » portant le numéro 537.

36. Les lots 1 302 223, 1 302 224 et 1 302 225 du cadastre du Québec constituent un espace vert connu sous le nom de « **espace vert du Coteau** » portant le numéro 322.

37. Le lot 1 208 758 du cadastre du Québec constitue un espace vert connu sous le nom de « **espace vert Coteau-Union** » portant le numéro 522.

38. Les lots 1 206 610, 1 206 614, 1 707 073, 1 738 746, 3 811 645 et 4 624 880 du cadastre du Québec constituent un espace vert connu sous le nom de « **espace vert de la côte Richelieu** », portant le numéro 24.

39. Le lot 4 726 497 du cadastre du Québec constitue un espace vert connu sous le nom de « **espace vert du Cours d'eau Toupin** » portant le numéro 376.

D

40. Le lot 2 379 826 du cadastre du Québec constitue un espace vert connu sous le nom de « **espace vert des Dahlias** » portant le numéro 277.

41. Le lot 1 482 582 du cadastre du Québec constitue un espace vert connu sous le nom de « **espace vert De Bienville** » portant le numéro 295.

42. Les lots 1 210 084 et 1 210 085 du cadastre du Québec constituent un espace vert connu sous le nom de « **espace vert De Gannes** » portant le numéro 236.

43. Le lot 1 795 900 du cadastre du Québec constitue un espace vert connu sous le nom de « **espace vert De La Peltrie** » portant le numéro 248.

44. Le lot 1 208 634 du cadastre du Québec constitue un espace vert connu sous le nom de « **espace vert De Saint-Réal** » portant le numéro 235.

45. Le lot 1 796 415 du cadastre du Québec constitue un espace vert connu sous le nom de « **espace vert Delormier** » portant le numéro 250.

46. Les lots 2 571 270, 2 573 500 et 2 573 501 du cadastre du Québec constituent un espace vert connu sous le nom de « **espace vert Desbiens** » portant le numéro 177.

47. Les lots 2 573 021 et 2 573 022 du cadastre du Québec constituent un espace vert connu sous le nom de « **espace vert Deveau** » portant le numéro 154.

48. Le lot 1 797 744 du cadastre du Québec constitue un espace vert connu sous le nom « **espace vert Dubois** », portant le numéro 131.

49. Le lot 1 015 530 du cadastre du Québec constitue un espace vert connu sous le nom de « **espace vert Du Sablé** » portant le numéro 221.

50. Le lot 1 307 871 du cadastre du Québec constitue un espace vert connu sous le nom de « **espace vert Dugré** » portant le numéro 209.

E

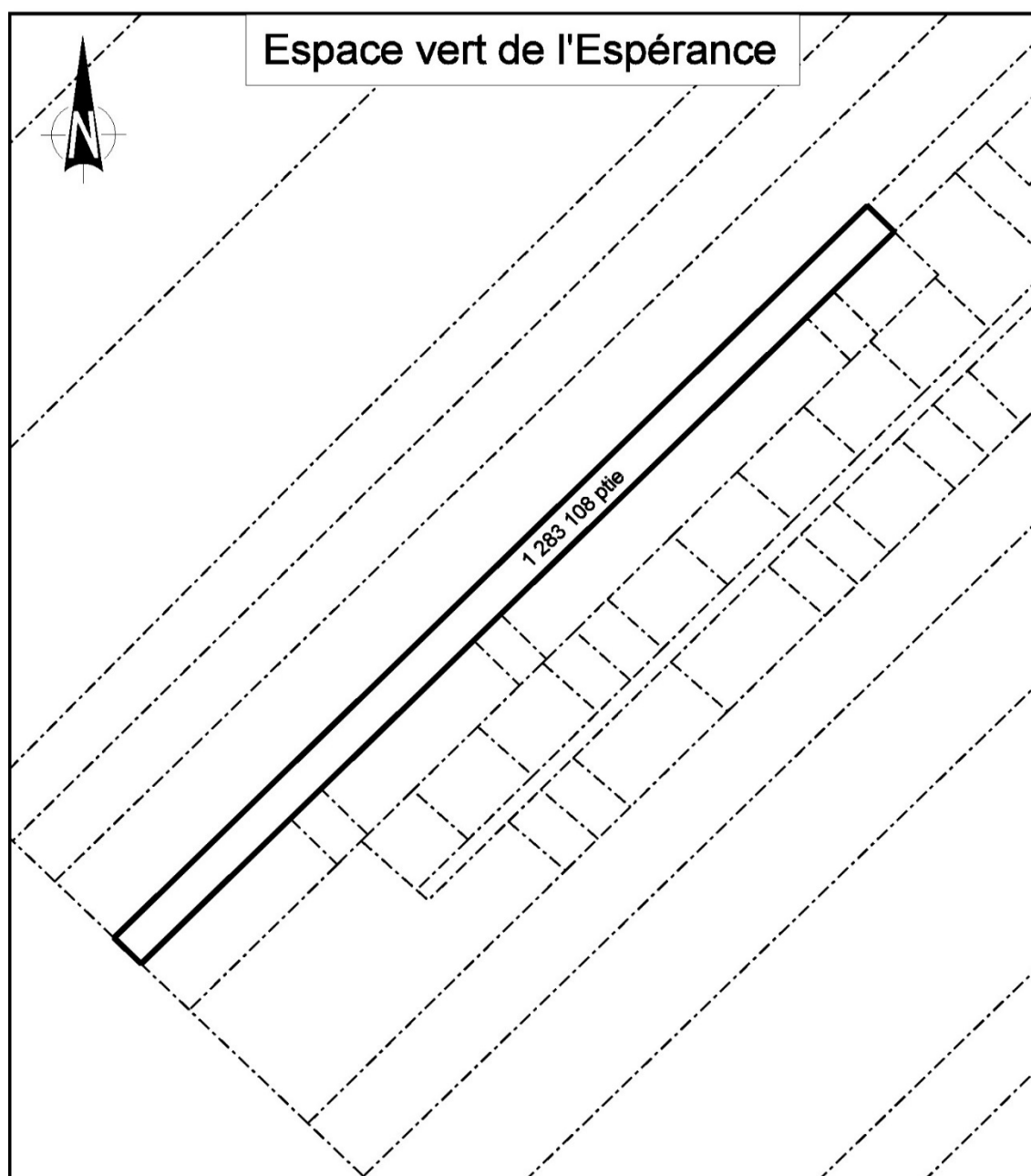
51. Les lots 5 628 701, 5 628 703 et 5 628 705 du cadastre du Québec constituent un espace vert connu sous le nom de « **espace vert Éco-Nature** » portant le numéro 413.

52. Le lot 2 379 827 du cadastre du Québec constitue un espace vert connu sous le nom de « **espace vert des Écureuils** » portant le numéro 278.

53. Le lot 3 159 040 du cadastre du Québec constitue un espace vert connu sous le nom de « **espace vert de l'Église** » portant le numéro 603.

54. Le lot 3 011 863 du cadastre du Québec constitue un espace vert connu sous le nom de « **espace vert des Érables** » portant le numéro 509.

55. La partie du lot 1 283 108 du cadastre du Québec constitue un espace vert connu sous le nom de « **espace vert de l'Espérance** » portant le numéro 599.



56. Le lot 3 009 953 du cadastre du Québec constitue un espace vert connu sous le nom de « **espace vert des Estacades** » portant le numéro 551.

57. Le lot 4 663 354 du cadastre du Québec constitue un espace vert connu sous le nom de « **espace vert de l'Étang** » portant le numéro 371.

58. Le lot 3 041 739 du cadastre du Québec constitue un espace vert connu sous le nom de « **espace vert Étienne-Seigneuret** » portant le numéro 225.

F

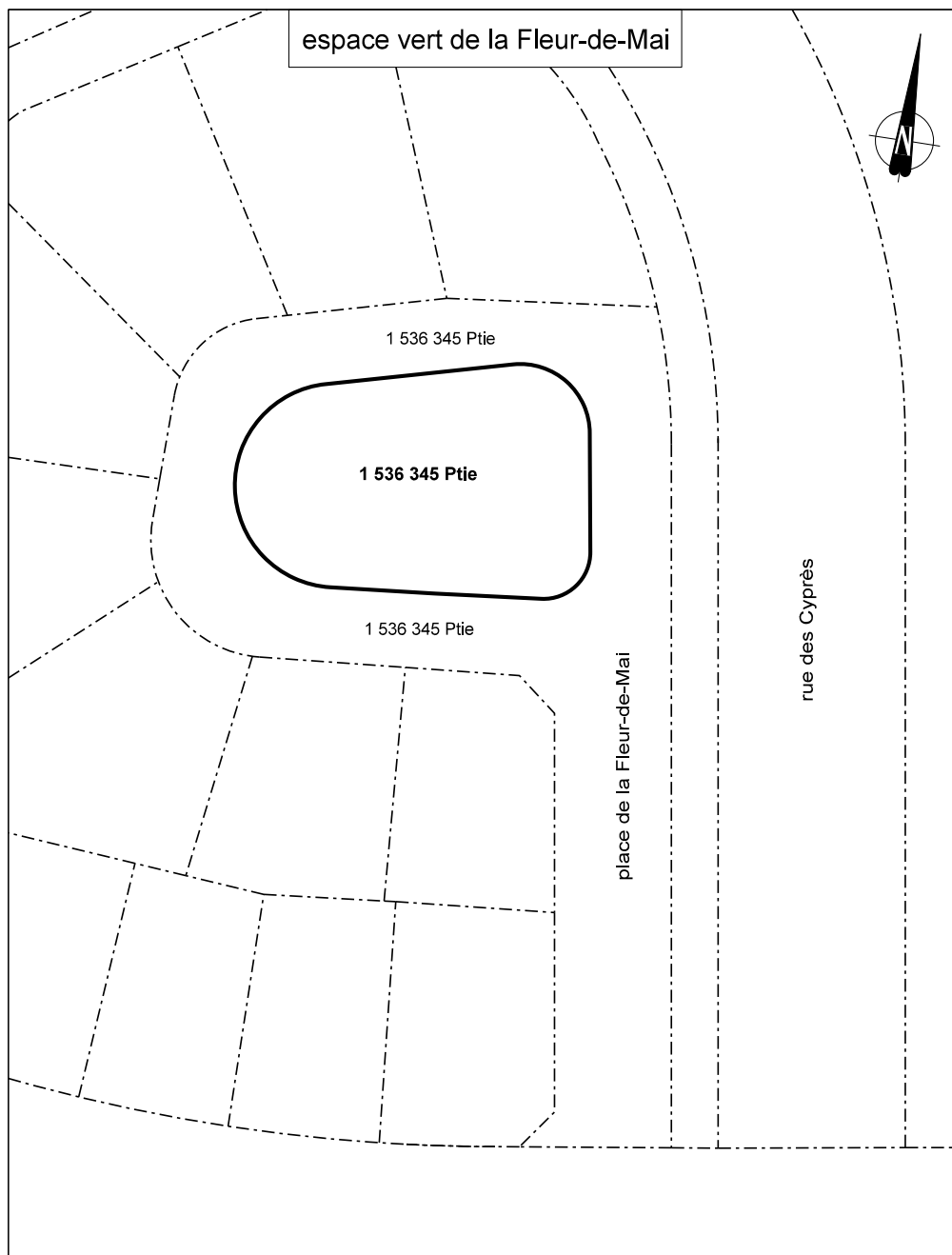
59. Les lots 4 946 922 et 5 283 006 du cadastre du Québec constituent un espace vert connu sous le nom de « **espace vert du Faubourg** » portant le numéro 387.

59.1. Le lot 6 409 125 du cadastre du Québec constitue un espace vert connu sous le nom de « **espace vert du Fief** » portant le numéro 606.

2022, c. 104, a. 6.

60. Les lots 6 218 554 et 6 218 597 du cadastre du Québec constituent un espace vert connu sous le nom de « **espace vert Flamand** » portant le numéro 479.

61. Les lots 1 536 162, 1 536 160, 1 728 706 et 6 206 092, et la partie du lot 1 536 345 du cadastre du Québec qui est délimitée par un trait noir gras sur le plan ci-dessous constituent un espace vert connu sous le nom « **espace vert de la Fleur-de-Mai** » portant le numéro 285.



62. Le lot 1 795 677 du cadastre du Québec constitue un espace vert connu sous le nom de « **espace vert du Fleuve** » portant le numéro 36.

63. Le lot 2 570 795 du cadastre du Québec constitue un espace vert connu sous le nom de « **espace vert François-Boivin** » portant le numéro 241.

64. Le lot 2 570 551 du cadastre du Québec constitue un espace vert connu sous le nom de « **espace vert Françoise-Lemoyne** » portant le numéro 141.

65. Le lot 1 130 720 du cadastre du Québec constitue un espace vert connu sous le nom de « **espace vert François-Marguerie** » portant le numéro 439.

66. Les lots 1 212 052 et 1 212 053 du cadastre du Québec constituent un espace vert connu sous le nom de « **espace vert du Frère-Didace** » portant le numéro 405.

G

67. Le lot 4 622 693 du cadastre du Québec constitue un espace vert connu sous le nom de « **espace vert Gagnon** » portant le numéro 391.

68. Le lot 1 131 767 du cadastre du Québec constitue un espace vert connu sous le nom de « **espace vert Gaudet** » portant le numéro 493.

69. Le lot 1 208 256 du cadastre du Québec constitue un espace vert connu sous le nom de « **espace vert Gene-H.-Kruger** » portant le numéro 403.

70. Le lot 6 395 087 du cadastre du Québec constitue un espace vert connu sous le nom de « **espace vert Gilles-Lupien** » portant le numéro 604.

71. Les lots 1 482 789, 1 482 795, 1 484 312, 1 484 368, 1 484 370 et 1 485 821 du cadastre du Québec constituent un espace vert connu sous le nom de « **espace vert Goyer-Laflamme** » portant le numéro 326.

72. Les lots 2 302 267 et 2 303 252 du cadastre du Québec constituent un espace vert connu sous le nom de « **espace vert des Grands-Verts** » portant le numéro 536.

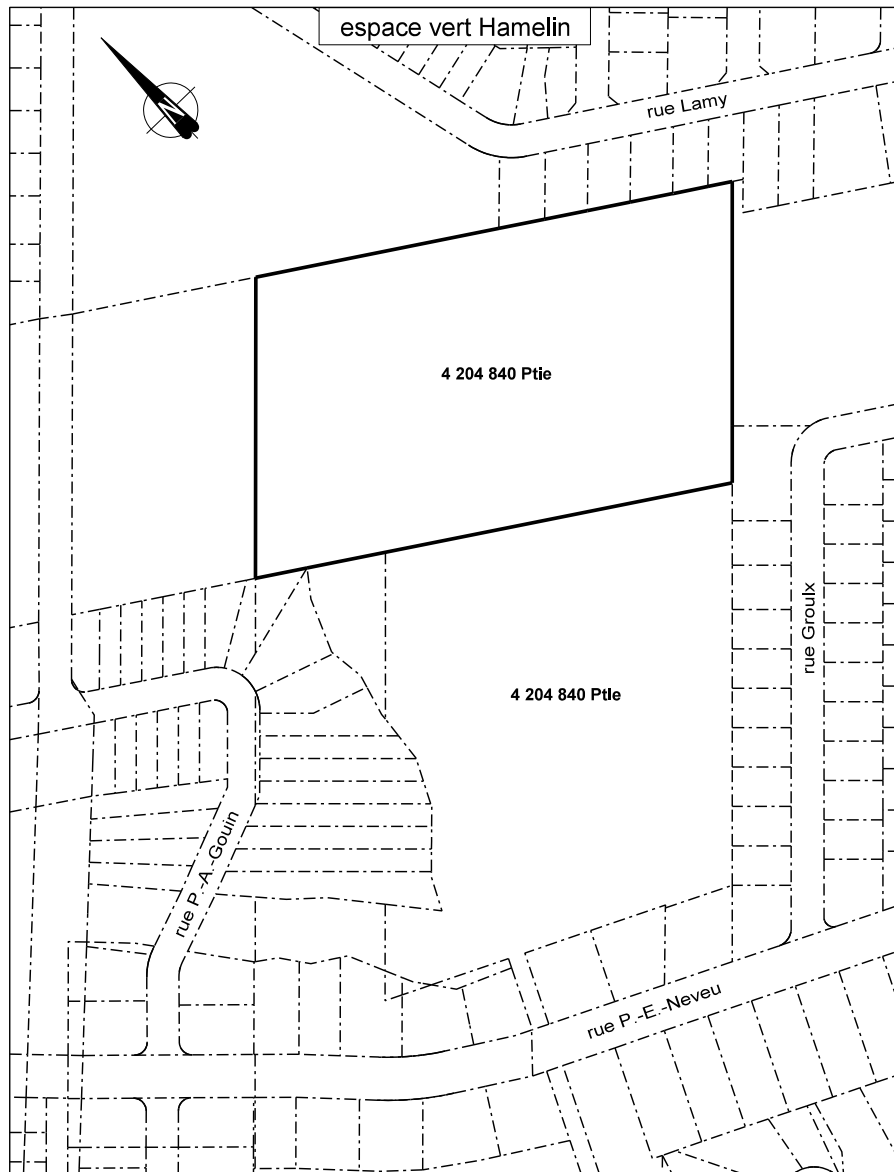
73. Le lot 2 571 588 du cadastre du Québec constitue un espace vert connu sous le nom de « **espace vert Guilbert** » portant le numéro 529.

74. Les lots 6 415 706 et 6 417 894 du cadastre du Québec constituent un espace vert connu sous le nom de « **espace vert Gustave-Catellier** » portant le numéro 516.

2022, c. 104, a. 7.

H

75. Le lot 1 131 791, et la partie du lot 4 204 840 du cadastre du Québec qui est délimitée par un trait noir gras sur le plan ci-dessous, constituent un espace vert connu sous le nom « **espace vert Hamelin** » portant le numéro 333.



76. Le lot 1 537 224 du cadastre du Québec constitue un espace vert connu sous le nom de « **espace vert Harper** » portant le numéro 228.

77. Les lots 1 308 836, 1 308 837 et 1 308 849 du cadastre du Québec constituent un espace vert connu sous le nom de « **espace vert du Havre** » portant le numéro 545.

78. Le lot 4 600 289 du cadastre du Québec constitue un espace vert connu sous le nom de « **espace vert Hertel** » portant le numéro 550.

79. Les lots 1 208 640, 1 208 671 et 1 208 672 du cadastre du Québec constituent un espace vert connu sous le nom de « **espace vert Honoré-Mercier** » portant le numéro 320.

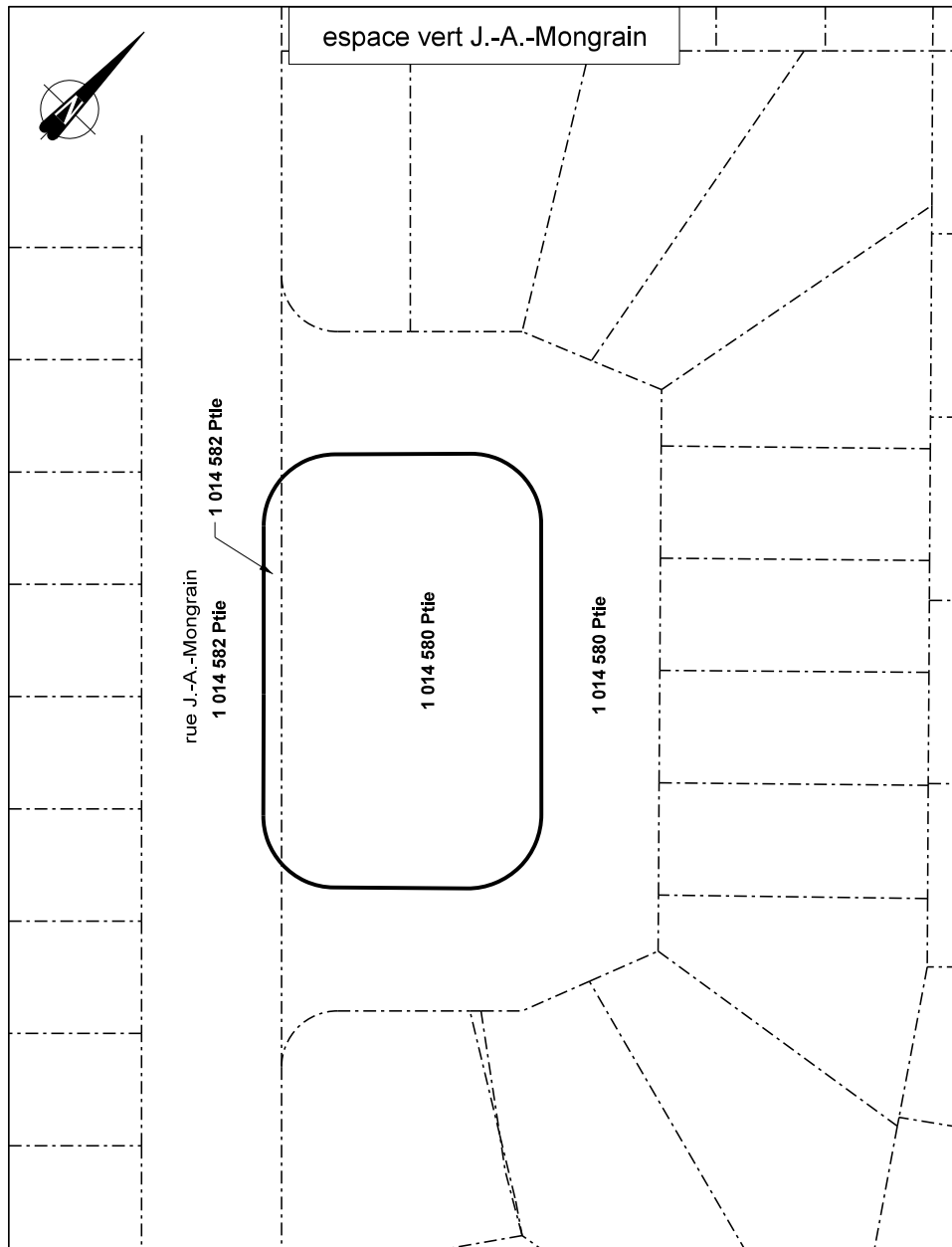
I

80. Le lot 1 537 802 du cadastre du Québec constitue un espace vert connu sous le nom de « **espace vert de l'Intendant** » portant le numéro 231.

J

81. Le lot 1 131 666 du cadastre du Québec constitue un espace vert connu sous le nom de « **espace vert J.-A.-Lemire** » portant le numéro 214.

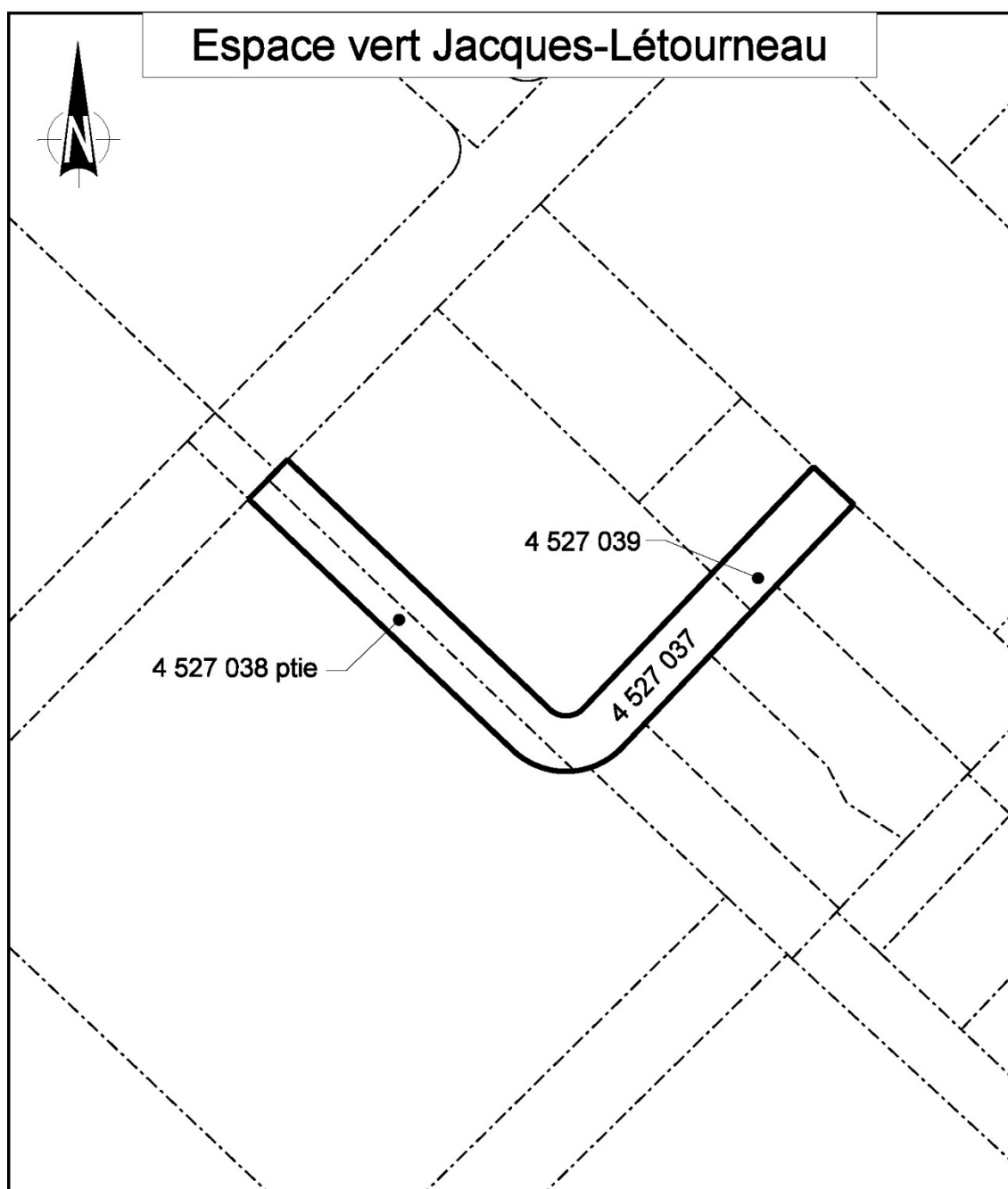
82. La partie des lots 1 014 580 et 1 014 582 du cadastre du Québec qui est délimitée par un trait noir gras sur le plan ci-dessous constitue un espace vert connu sous le nom « **espace vert J.-A.-Mongrain** » portant le numéro 310.



83. Les lots 2 301 695, 2 301 696, 2 301 697, 2 304 844, 2 422 448, 2 422 449, 3 466 582 et 3 466 583 du cadastre du Québec constituent un espace vert connu sous le nom de « **espace vert J.-Réal-Desrosiers** » portant le numéro 531.

84. Le lot 1 131 749 du cadastre du Québec constitue un espace vert connu sous le nom de « **espace vert Jacques-Cartier** » portant le numéro 275.

85. Les lots 4 527 037 et 4 527 039 et la partie du lot 4 527 038 du cadastre du Québec qui est délimitée par un trait noir gras sur le plan ci-dessous constituent un espace vert connu sous le nom de « **espace vert Jacques-Létourneau** » portant le numéro 600.



86. Les lots 4 636 199 et 4 852 004 du cadastre du Québec constituent un espace vert connu sous le nom de « **espace vert Jacques-Simonet** » portant le numéro 381.

87. Les lots 2 302 093 et 3 386 385 du cadastre du Québec constituent un espace vert connu sous le nom de « **espace vert des Jardins-du-Golf** » portant le numéro 190.

88. Le lot 1 016 589 du cadastre du Québec constitue un espace vert connu sous le nom de « **espace vert Jean XXIII** » portant le numéro 533.

89. Le lot 2 401 897 du cadastre du Québec constitue un espace vert connu sous le nom de « **espace vert des Juncos** » portant le numéro 410.

K

L

90. Les lots 4 546 688, 4 546 674, 4 546 715 et 4 546 716 du cadastre du Québec constituent un espace vert connu sous le nom de « **espace vert du Lac-des-Forges** » portant le numéro 400.

91. Le lot 1 210 118 du cadastre du Québec constitue un espace vert connu sous le nom de « **espace vert Lajoie** » portant le numéro 237.

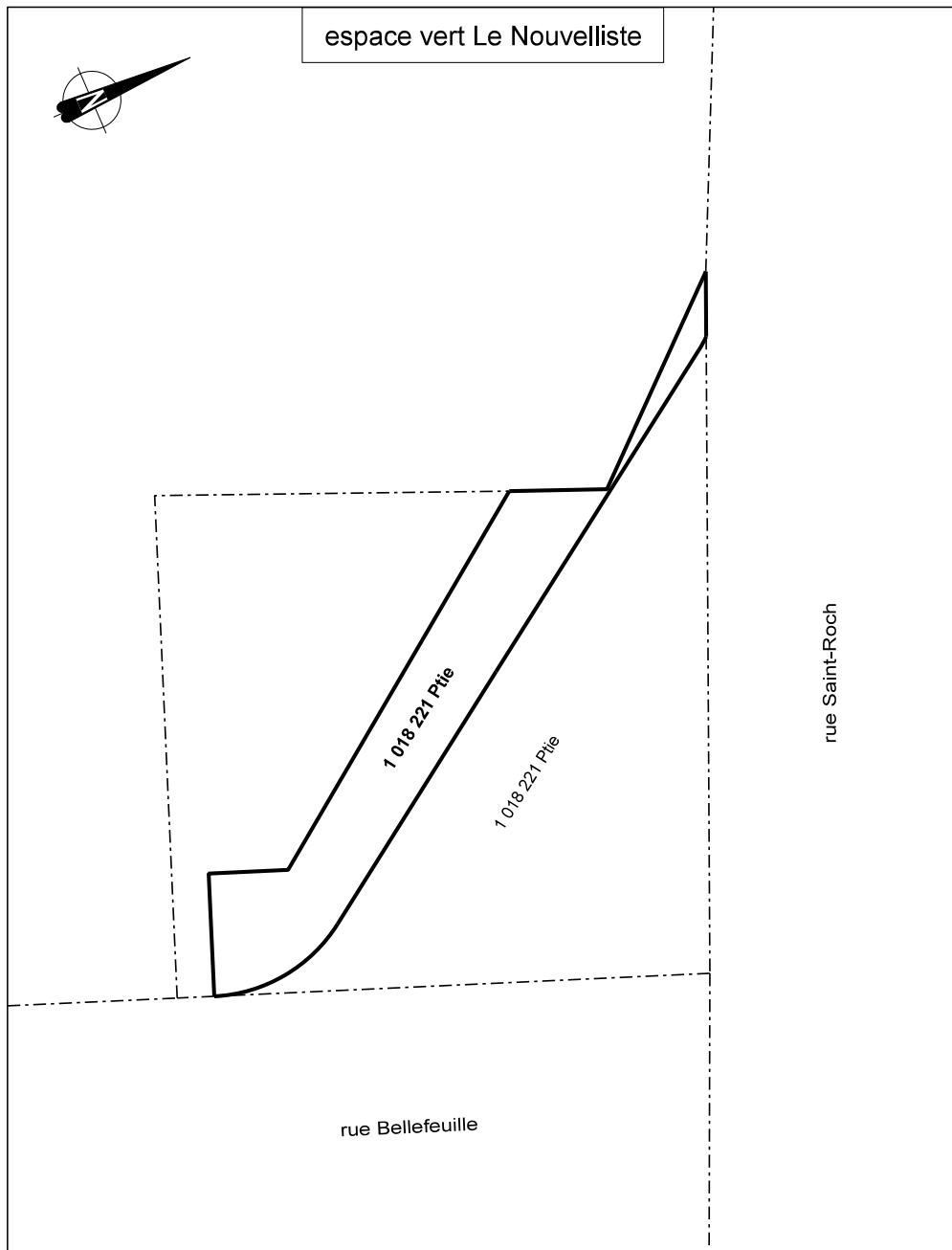
92. Le lot 6 266 022 et la partie du lot 2 573 362 du cadastre du Québec qui sont délimités par un trait noir gras sur le plan ci-dessous, constituent un espace vert connu sous le nom de « **espace vert Launier** » portant le numéro 497.



93. Le lot 1 535 168 du cadastre du Québec constitue un espace vert connu sous le nom de « **espace vert Lavoisier** » portant le numéro 216.

94. Le lot 1 537 876 du cadastre du Québec constitue un espace vert connu sous le nom de « **espace vert Le Corbusier** » portant le numéro 233.

95. Le lot 1 018 225, et la partie du lot 1 018 221 du cadastre du Québec qui sont délimités par un trait noir gras sur le plan ci-dessous, constituent un espace vert connu sous le nom « **espace vert Le Nouvelliste** » portant le numéro 318.



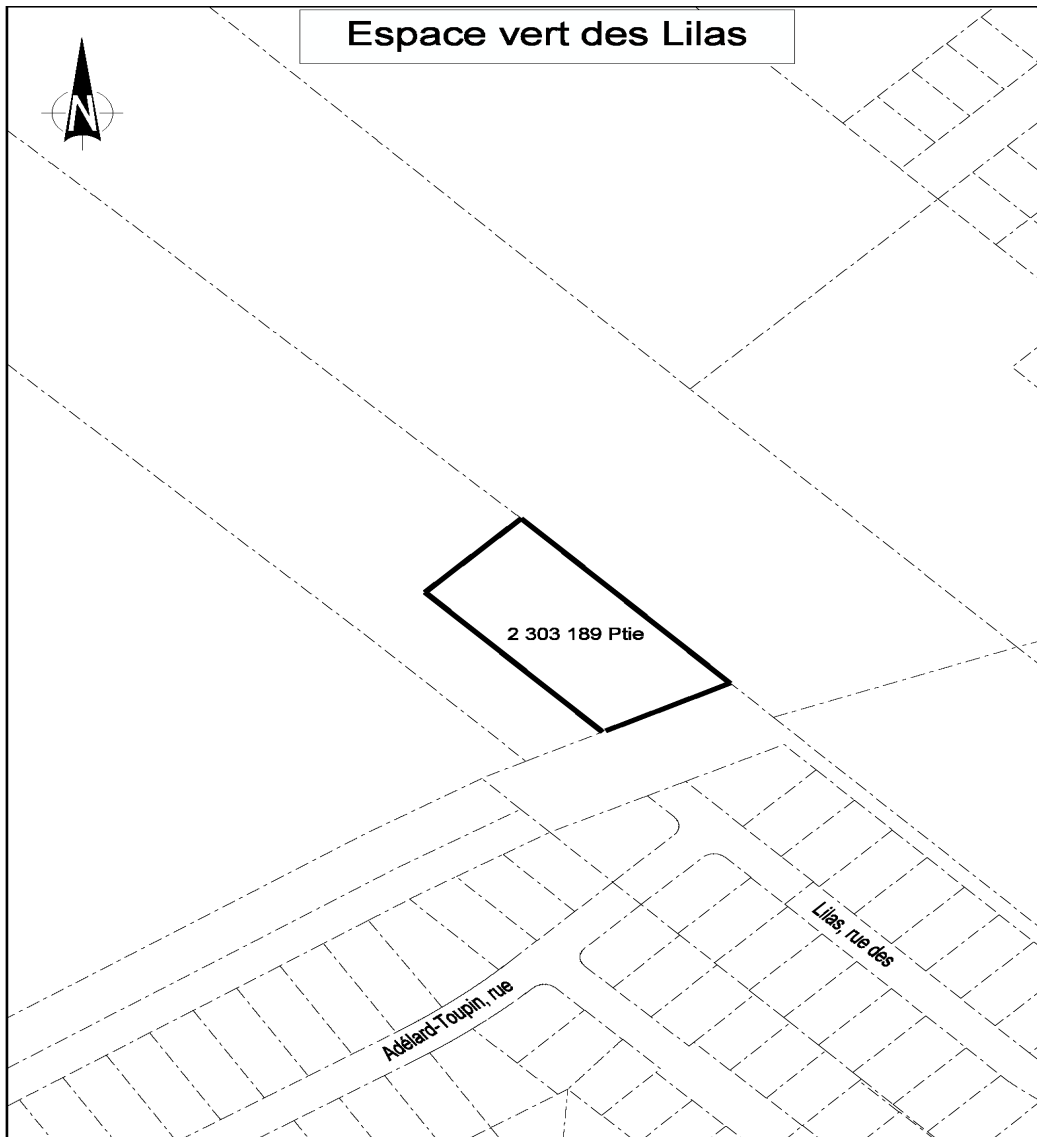
96. Le lot 3 800 521 du cadastre du Québec constitue un espace vert connu sous le nom de « **espace vert Le Moyne** » portant le numéro 506.

97. Le lot 1 131 551 du cadastre du Québec constitue un espace vert connu sous le nom de « **espace vert Léger** » portant le numéro 434.

98. Le lot 3 014 738 du cadastre du Québec constitue un espace vert connu sous le nom de « **espace vert Lemarier** » portant le numéro 245.

99. Le lot 1 796 408 du cadastre du Québec constitue un espace vert connu sous le nom de « **espace vert des Lièvres** » portant le numéro 252.

100. La partie du lot 2 303 189 du cadastre du Québec qui est délimitée par un trait noir gras sur le plan ci-dessous constitue un espace vert connu sous le nom de « **espace vert des Lilas** » portant le numéro 501.



101. Les lots 2 852 721, 2 852 722, 2 852 723, 3 401 755 et 3 160 060 du cadastre du Québec constituent un espace vert connu sous le nom de « **espace vert Louis-Alma-Pépin** » portant le numéro 220.

102. Le lot 3 401 756 du cadastre du Québec constitue un espace vert connu sous le nom de « **espace vert Louis-de-France** » portant le numéro 302.

103. Le lot 1 537 228 du cadastre du Québec constitue un espace vert connu sous le nom de « **espace vert Ludger-Duvernay** » portant le numéro 229.

104. Les lots 3 011 985, 3 581 286 et 3 011 990 du cadastre du Québec constituent un espace vert connu sous le nom de « **espace vert Lupien** » portant le numéro 339.

M

105. Les lots 1 017 359, 1 017 360 et 1 017 361 du cadastre du Québec constituent un espace vert connu sous le nom de « **espace vert Marcelle-Ferron** » portant le numéro 200.

106. Le lot 1 796 557 du cadastre du Québec constitue un espace vert connu sous le nom de « **espace vert Marguerite-Seigneuret** » portant le numéro 542.

106.1. Le lot 3 010 581 du cadastre du Québec constitue un espace vert connu sous le nom de « **espace vert Marie-Dostaler** » portant le numéro 608. »;

2023, c. 2, a. 1.

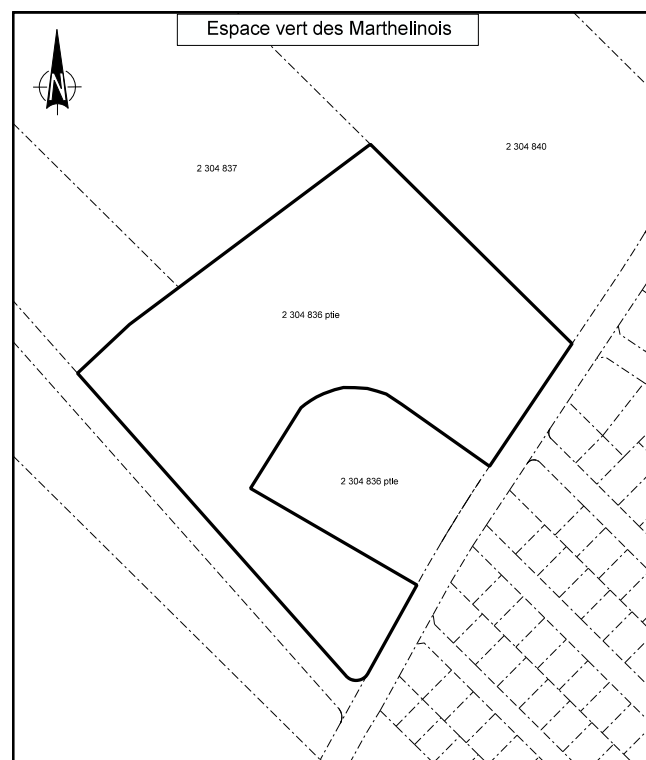
107. Le lot 1 131 941 du cadastre du Québec constitue un espace vert connu sous le nom de « **espace vert Marie-Drouet** » portant le numéro 523.

108. Le lot 1 728 731 du cadastre du Québec constitue un espace vert connu sous le nom de « **espace vert Marie-Leneuf** » portant le numéro 230.

109. Le lot 2 302 308 du cadastre du Québec constitue un espace vert connu sous le nom de « **espace vert Marquis-De-Montcalm** » portant le numéro 507.

2023, c. 2, a. 1.

109.1. Les lots 3 512 223, 2 304 832, 2 304 833, 2 304 834, 2 304 835, 2 304 839, 2 304 837, 2 304 840, 2 304 838, 2 304 841, 2 304 842, 2 304 843 et la partie du lot 2 304 836 du cadastre du Québec qui est délimitée par un trait noir gras sur le plan ci-dessous constituent un espace vert connu sous le nom de « **espace vert des Marthelinois** » portant le numéro 485.



2023, c. 2, a. 1.

110. Le lot 1 208 355 du cadastre du Québec constitue un espace vert connu sous le nom de « **espace vert des Martres** » portant le numéro 217.

111. Les lots 3 011 241, 5 938 034, 5 942 348 et 5 942 349 du cadastre du Québec constituent un espace vert connu sous le nom de « **espace vert Maskimo** » portant le numéro 449.

112. Les lots 4 783 929 et 4 783 926 du cadastre du Québec constituent un espace vert connu sous le nom de « **espace vert Maurice-Beaudet** » portant le numéro 488.

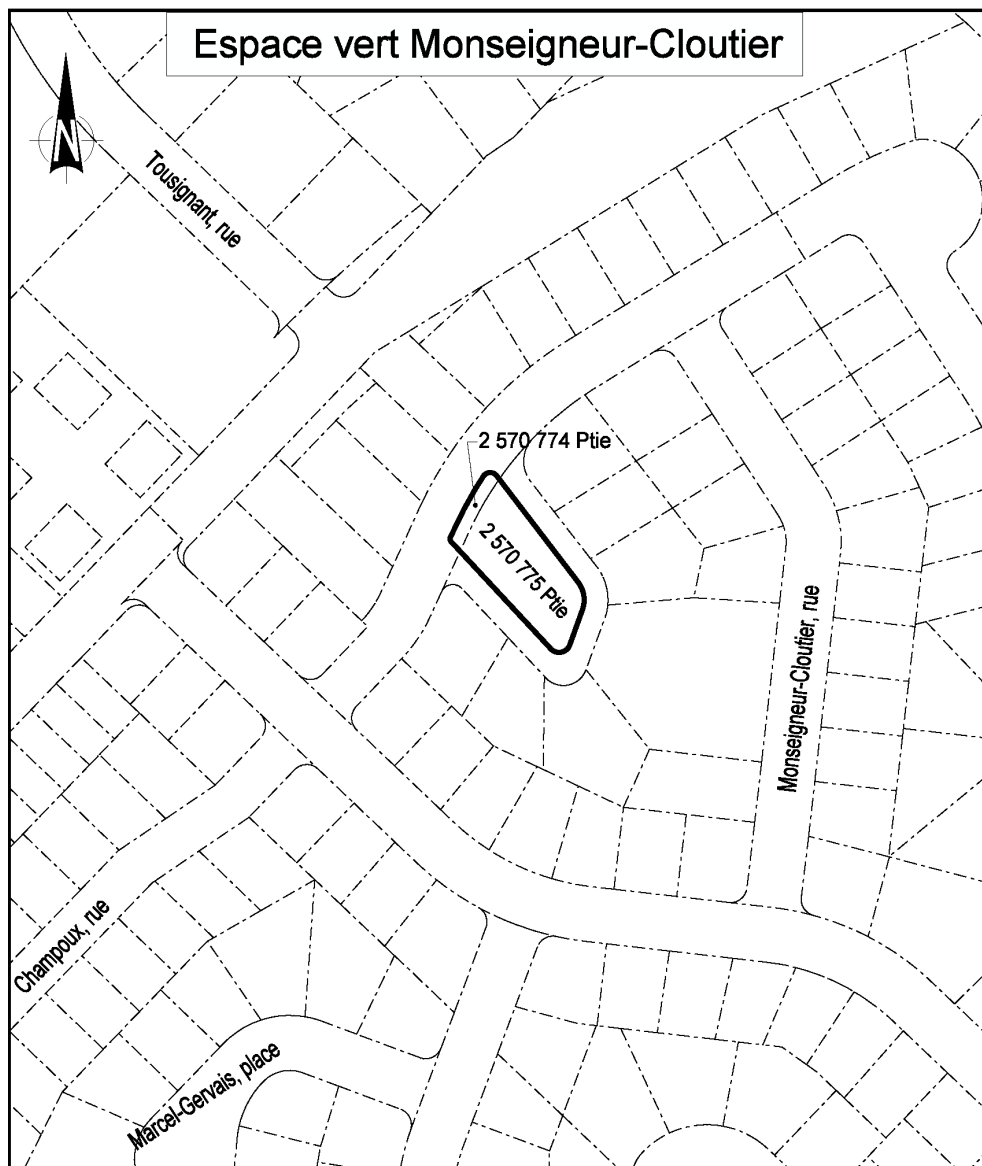
113. Les lots 4 528 832 et 4 546 717 du cadastre du Québec constituent un espace vert connu sous le nom de « **espace vert Maurice-Poulin** » portant le numéro 515.

114. Les lots 1 796 443 et 1 796 444 du cadastre du Québec constituent un espace vert connu sous le nom de « **espace vert Mauricien** » portant le numéro 535.

114.1. Le lot 1 131 121 du cadastre du Québec constitue un espace vert connu sous le nom de « **espace vert Milette** » portant le numéro 609.

2023, c. 2, a. 1.

115. La partie des lots 2 570 774 et 2 570 775 du cadastre du Québec qui est délimitée par un trait noir gras sur le plan ci-dessous constitue un espace vert connu sous le nom de « **espace vert Monseigneur-Cloutier** » portant le numéro 468.



116. Le lot 1 208 736 du cadastre du Québec constitue un espace vert connu sous le nom de « **espace vert Montcalm** » portant le numéro 321.

117. Le lot 1 204 642 du cadastre du Québec constitue un espace vert connu sous le nom de « **espace vert Monty** » portant le numéro 330.

118. Le lot 2 569 470 du cadastre du Québec constitue un espace vert connu sous le nom de « **espace vert Morin** » portant le numéro 527.

119. Le lot 2 853 534 du cadastre du Québec constitue un espace vert connu sous le nom de « **espace vert Napoléon** » portant le numéro 553.

120. *Abrogé.*

2022, c. 104, a. 8.

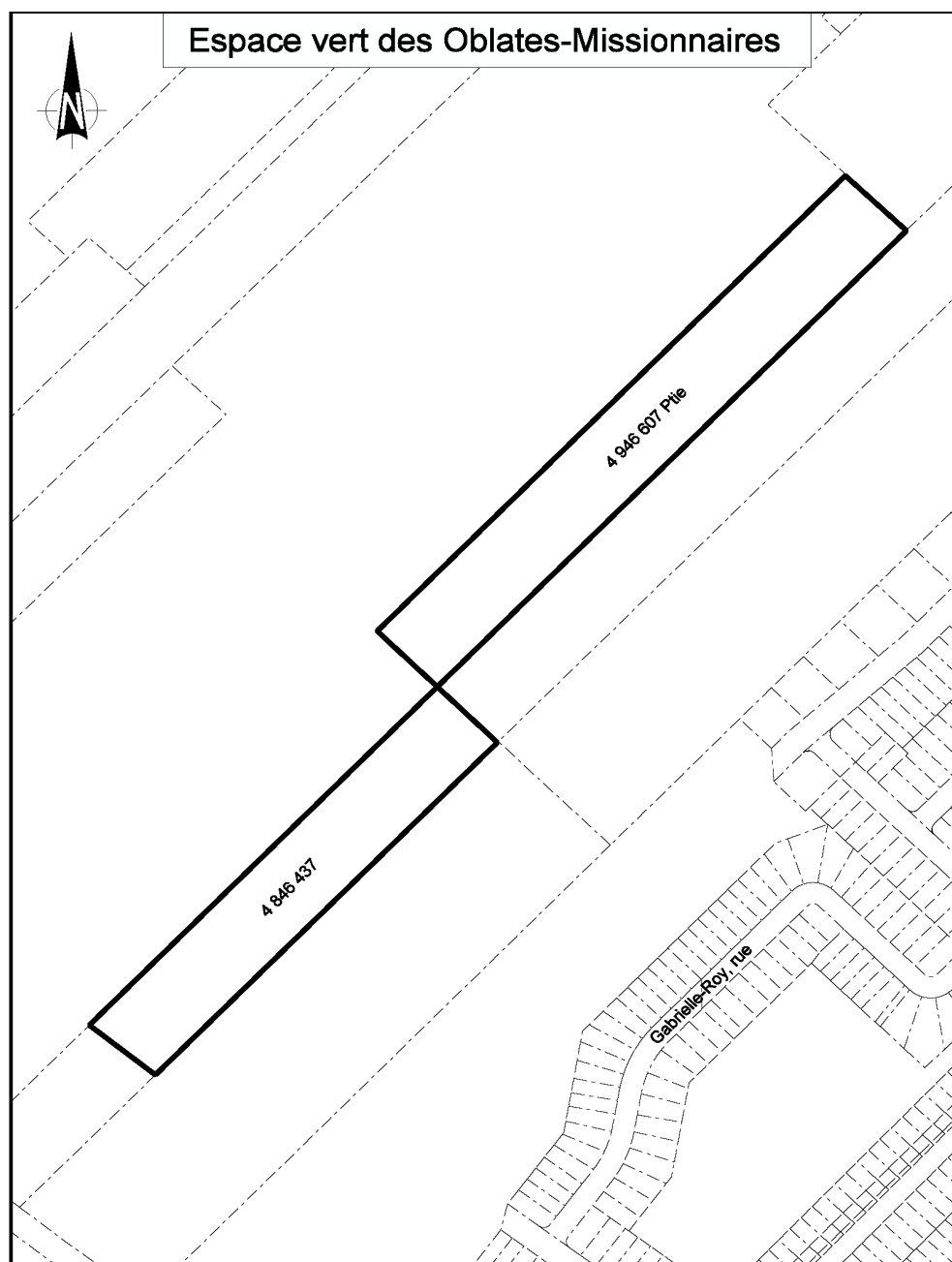
121. Le lot 3 158 245 du cadastre du Québec constitue un espace vert connu sous le nom de « **espace vert Nolin** » portant le numéro 2.

122. Les lots 2 975 260, 3 935 746, 4 458 700 et 4 458 701 du cadastre du Québec constituent un espace vert connu sous le nom de « **espace vert Normand-Turcotte** » portant le numéro 435.

123. Le lot 1 309 048 du cadastre du Québec constitue un espace vert connu sous le nom de « **espace vert Notre-Dame** » portant le numéro 481.

0

124. Le lot 4 846 437 et la partie du lot 4 946 607 du cadastre du Québec qui sont délimités par un trait noir gras sur le plan ci-dessous, constituent un espace vert connu sous le nom de « **espace vert des Oblates-Missionnaires** » portant le numéro 504.



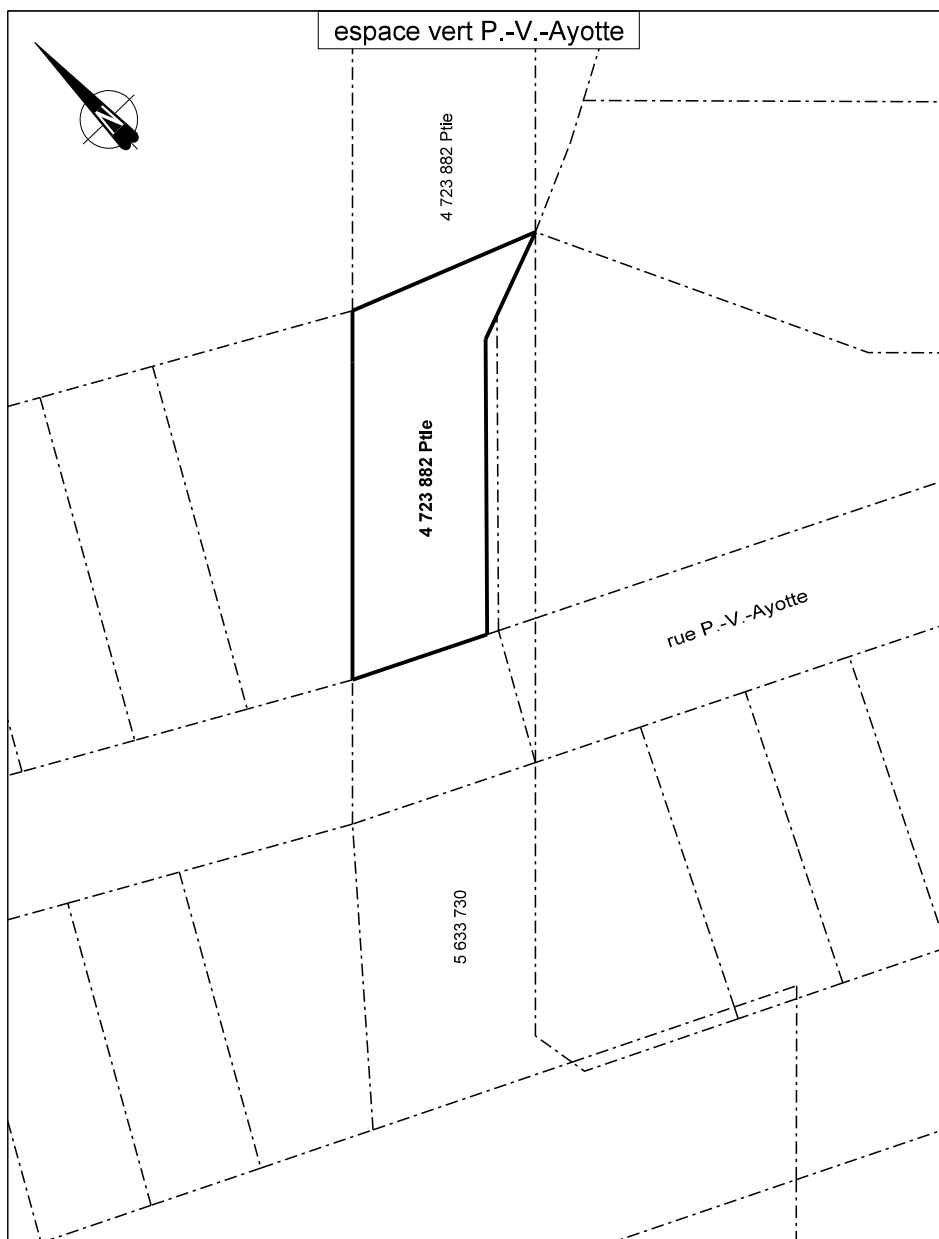
125. Le lot 6 315 140 du cadastre du Québec constitue un espace vert connu sous le nom de « **espace vert Ouellet** » portant le numéro 556.

P

126. Les lots 4 170 147 et 4 204 835 du cadastre du Québec constituent un espace vert connu sous le nom de « **espace vert P.-A.-Gouin** » portant le numéro 427.

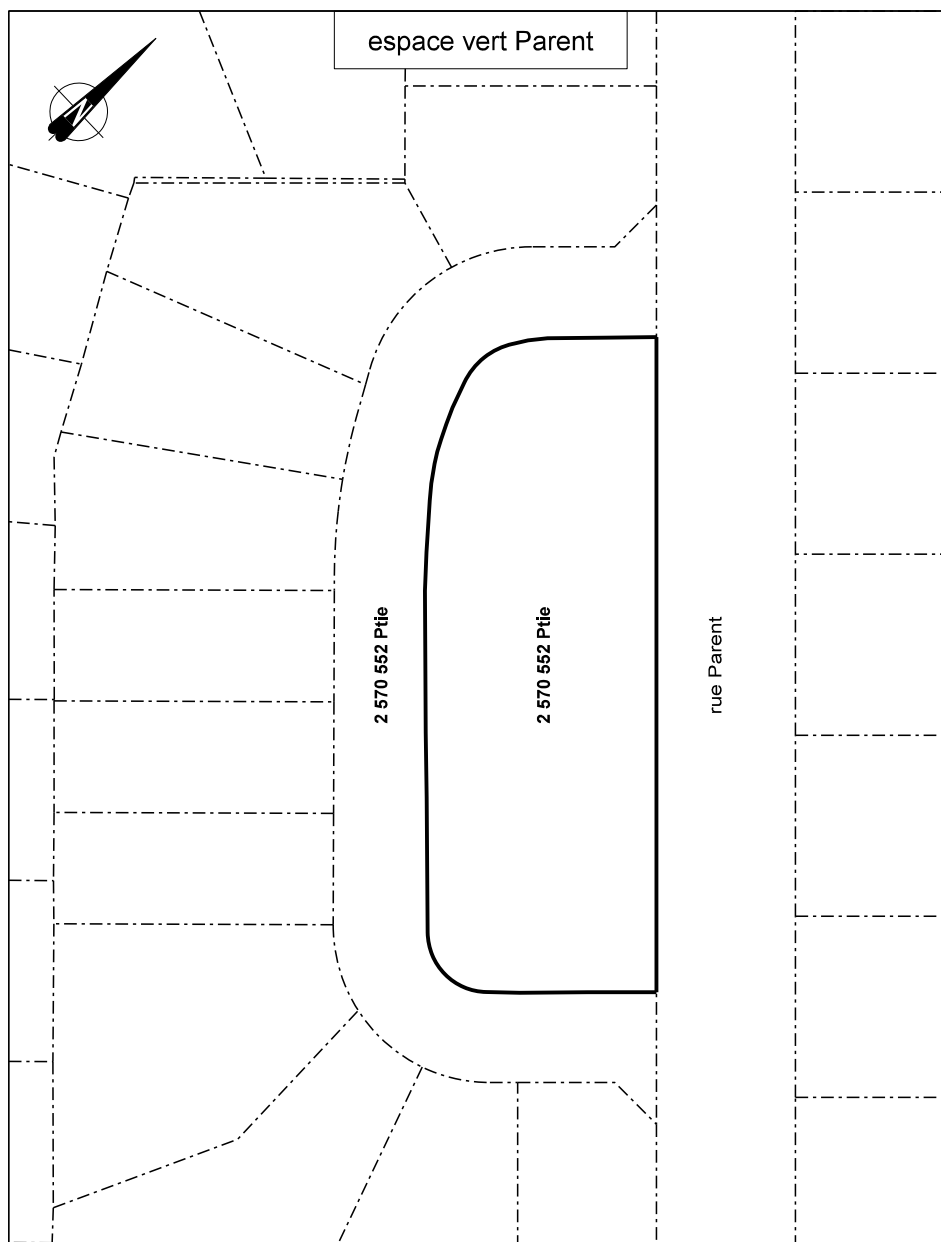
127. Les lots 4 332 833 et 4 511 832 du cadastre du Québec constituent un espace vert connu sous le nom de « **espace vert P.-E.-Neveu** » portant le numéro 426.

128. Le lot 5 633 730 et la partie du lot 4 723 882 du cadastre du Québec qui est délimitée par un trait noir gras sur le plan ci-dessous, constituent un espace vert connu sous le nom de « **espace vert P.-V.-Ayotte** » portant le numéro 425.



129. Les lots 3 809 998 et 4 660 261 du cadastre du Québec constituent un espace vert connu sous le nom de « **espace vert du Parc** » portant le numéro 478.

130. La partie du lot 2 570 552 du cadastre du Québec qui est délimitée par un trait noir gras sur le plan ci-dessous constitue un espace vert connu sous le nom « **espace vert Parent** » portant le numéro 155.



131. Les lots 4 722 530 et 4 722 537 du cadastre du Québec constituent un espace vert connu sous le nom de « **espace vert du boulevard Parent** » portant le numéro 367.

132. Le lot 2 570 705 du cadastre du Québec constitue un espace vert connu sous le nom de « **espace vert Paul-Ragueneau** » portant le numéro 239.

133. Les lots 1 796 951 et 4 215 349 du cadastre du Québec constituent un espace vert connu sous le nom de « **espace vert des Petites-Terres** » portant le numéro 273.

134. Le lot 2 302 001 du cadastre du Québec constitue un espace vert connu sous le nom de « **espace vert Pie-X** » portant le numéro 491.

135. Les lots 5 989 883 et 4 047 650 du cadastre du Québec constituent un espace vert connu sous le nom de « **espace vert Plouffe** » portant le numéro 552.

136. Le lot 2 304 723 du cadastre du Québec constitue un espace vert connu sous le nom de « **espace vert des Prairies** » portant le numéro 512.

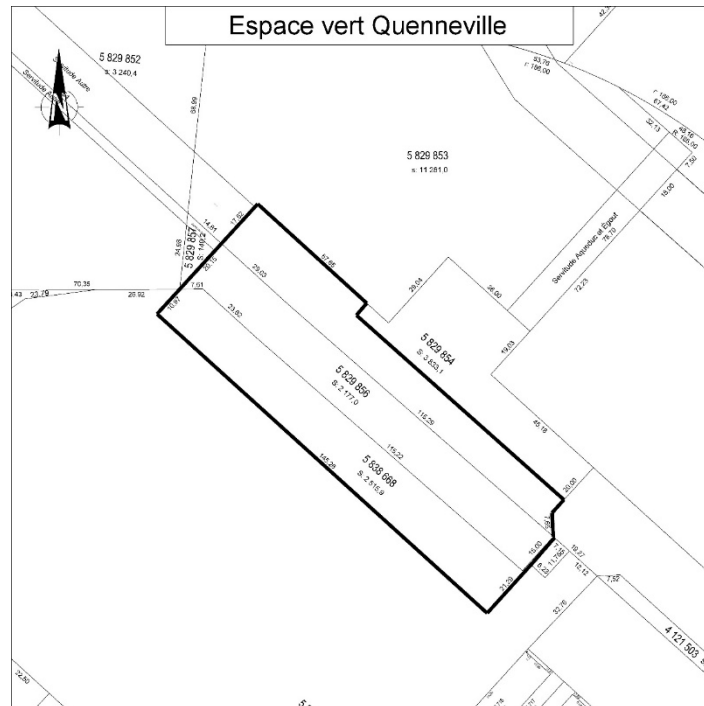
137. Le lot 1 536 185 du cadastre du Québec constitue un espace vert connu sous le nom de « **espace vert Prévost** » portant le numéro 219.

138. Le lot 1 129 813 du cadastre du Québec constitue un espace vert connu sous le nom de « **espace vert de la Prison** » portant le numéro 304.

139. Le lot 1 018 174 du cadastre du Québec constitue un espace vert connu sous le nom de « **espace vert Projean** » portant le numéro 528.

140. Le lot 1 537 000 du cadastre du Québec constitue un espace vert connu sous le nom de « **espace vert Provencher** » portant le numéro 123.

140.1. Le lot 5 829 856 et les parties des lots 5 838 668 et 5 829 854 du cadastre du Québec qui sont délimités par un trait noir gras sur le plan ci-dessous constituent un espace vert connu sous le nom de « **espace vert Quenneville** » portant le numéro 607.



2022, c. 104, a. 9.

Q

R

141. Le lot 1 038 396 du cadastre du Québec constitue un espace vert connu sous le nom de « **espace vert des Ratons-Laveurs** » portant le numéro 464.

142. Le lot 2 301 204 du cadastre du Québec constitue un espace vert connu sous le nom de « **espace vert Réal-Desrosiers** » portant le numéro 525.

143. Le lot 1 017 695 du cadastre du Québec constitue un espace vert connu sous le nom de « **espace vert des Récollets** » portant le numéro 17.

144. Les lots 1 131 508 et 1 131 511 du cadastre du Québec constituent un espace vert connu sous le nom de « **espace vert René-Matteau** » portant le numéro 343.

145. Les lots 1 308 214 et 1 309 261 du cadastre du Québec constituent un espace vert connu sous le nom de « **espace vert Rivière aux Sables** » portant le numéro 346.

146. Le lot 5 959 671 du cadastre du Québec constitue un espace vert connu sous le nom de « **espace vert de la Rivière-Milette** » portant le numéro 287.

147. Les lots 1 482 418, 1 482 564, 1 482 565, 1 483 516, 1 485 741, 1 485 745, 2 681 165 et 3 780 096 du cadastre du Québec constituent un espace vert connu sous le nom de « **espace vert de la Rivière-Bettez** » portant le numéro 274.

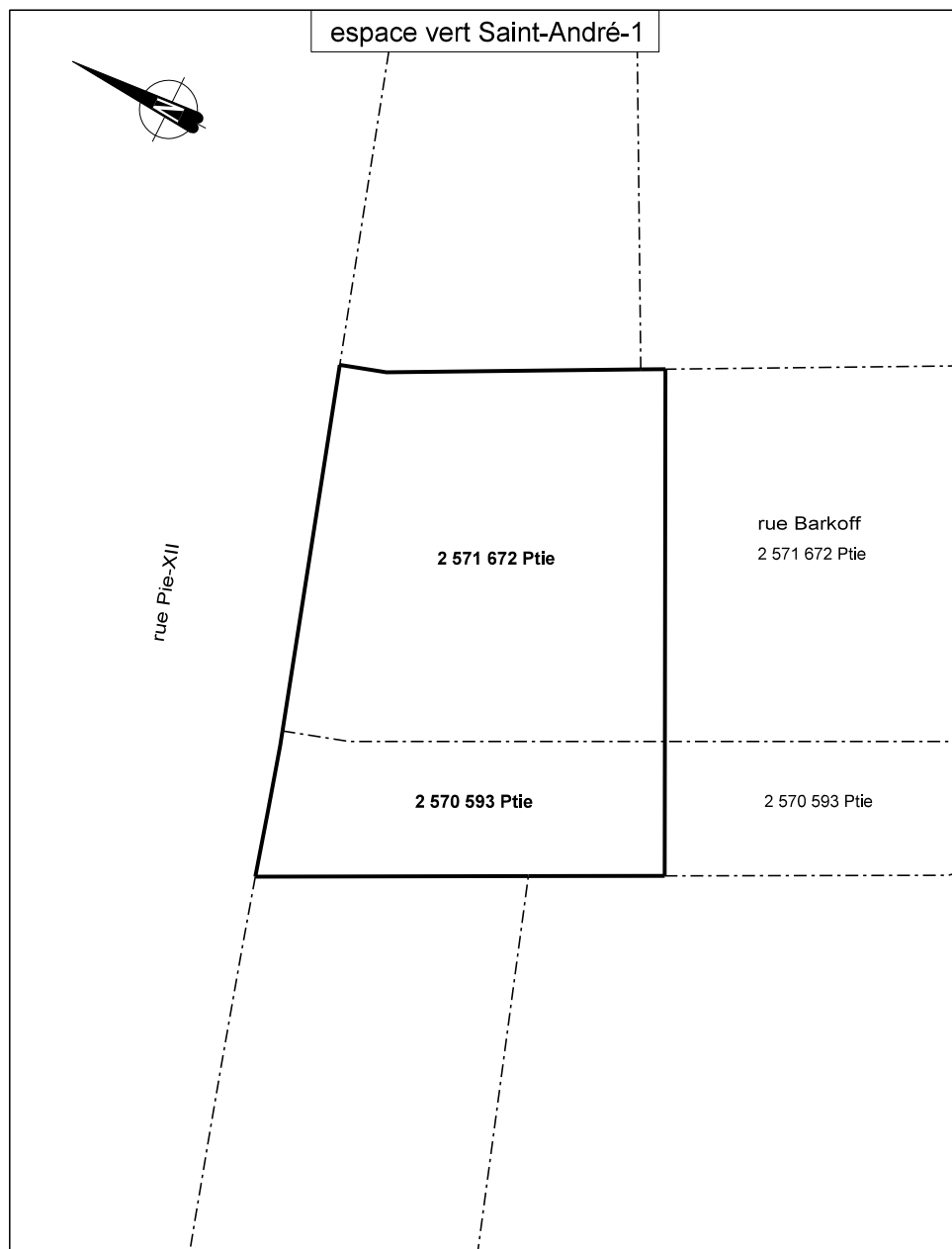
2022, c. 104, a. 10.

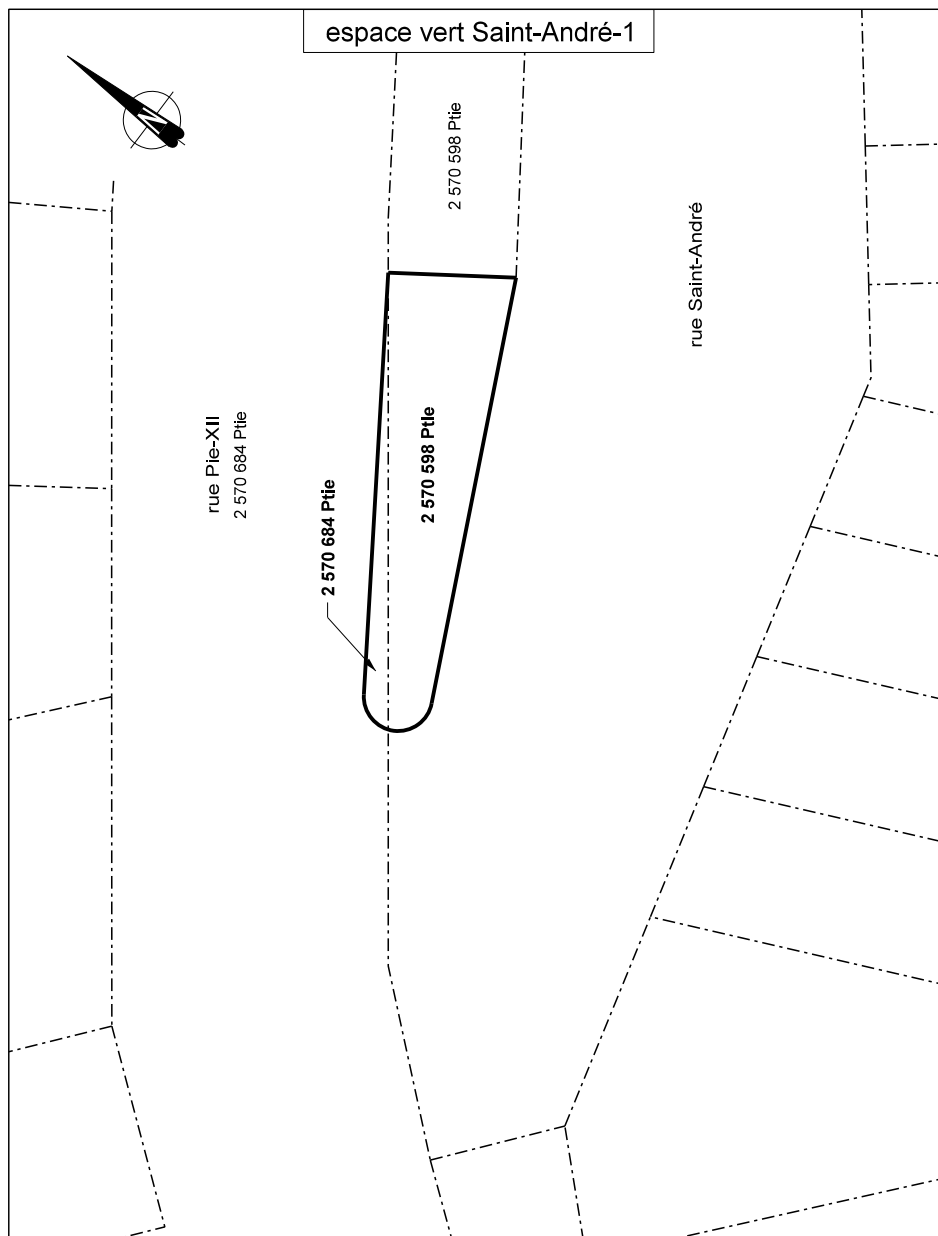
148. Les lots 2 304 251 et 2 304 282 du cadastre du Québec constituent un espace vert connu sous le nom de « **espace vert Robert-Biron** » portant le numéro 546.

S

149. Le lot 3 158 630 du cadastre du Québec constitue un espace vert connu sous le nom de « **espace vert Saint-Alexis** » portant le numéro 492.

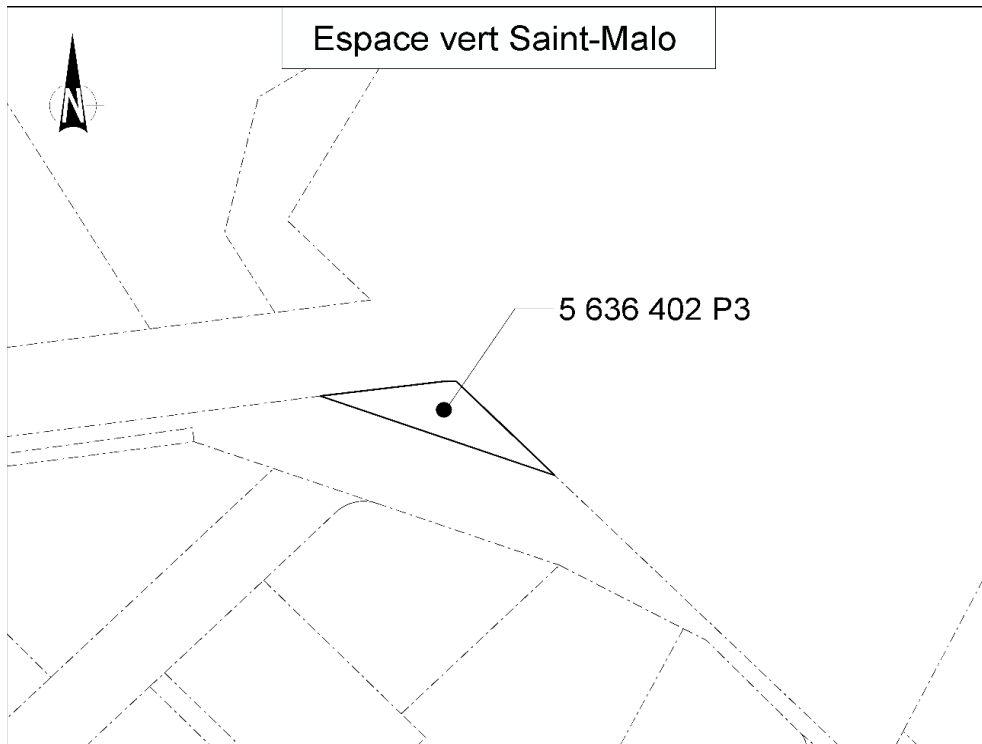
150. Les lots 2 569 692 et 2 571 914, et la partie des lots 2 571 672, 2 570 593, 2 570 684 et 2 571 598 du cadastre du Québec qui sont délimités par un trait noir gras sur les plans ci-dessous constituent un espace vert connu sous le nom « **espace vert Saint-André** » portant le numéro 351.





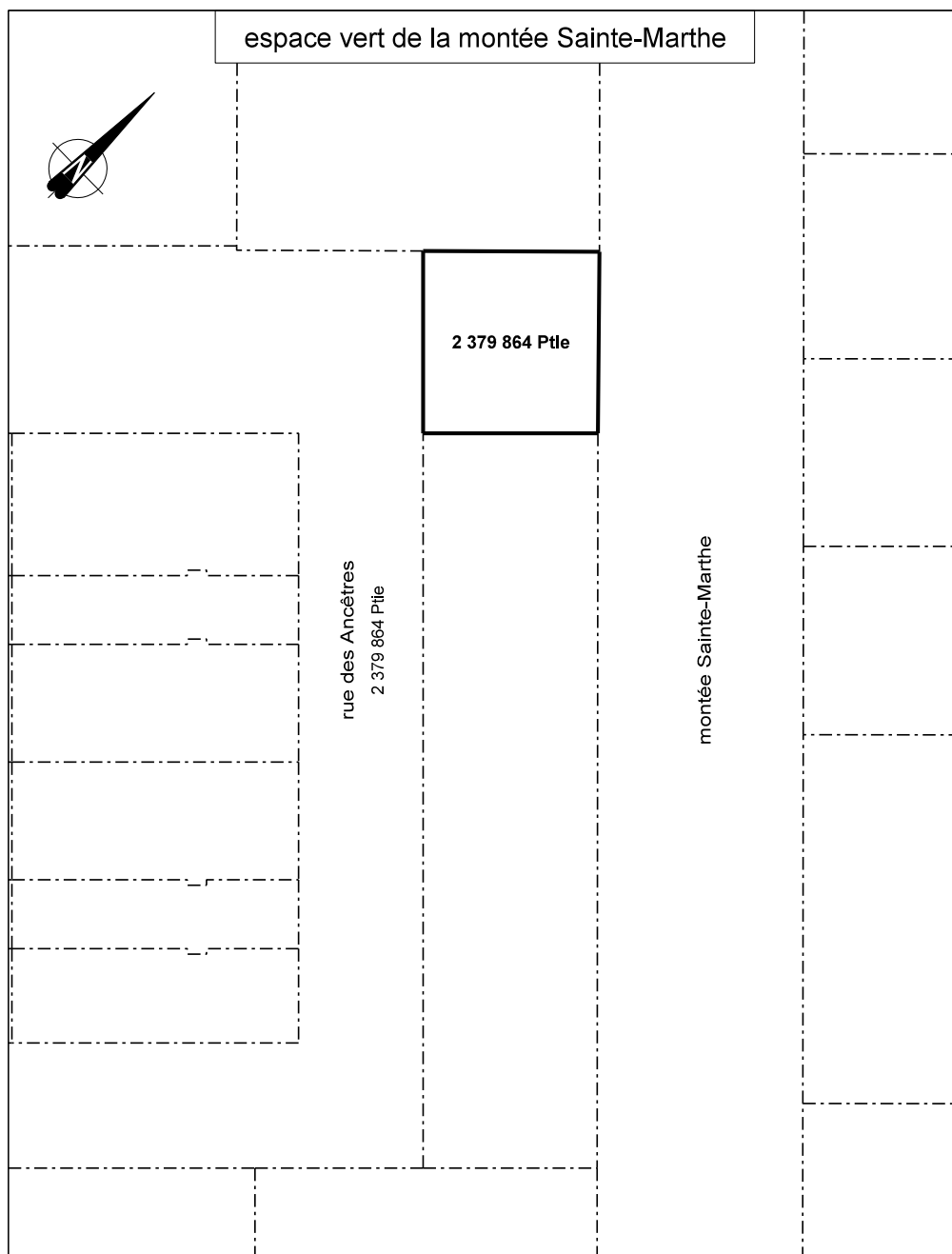
151. Le lot 4 062 649 du cadastre du Québec constitue un espace vert connu sous le nom de « **espace vert Saint-Émile** » portant le numéro 602.

152. Le lot 3 011 237 et une partie du lot 5 636 402 du cadastre du Québec qui est délimitée par un trait noir gras sur le plan ci-dessous, constituent un espace vert connu sous le nom de « **espace vert Saint-Malo** » portant le numéro 502.



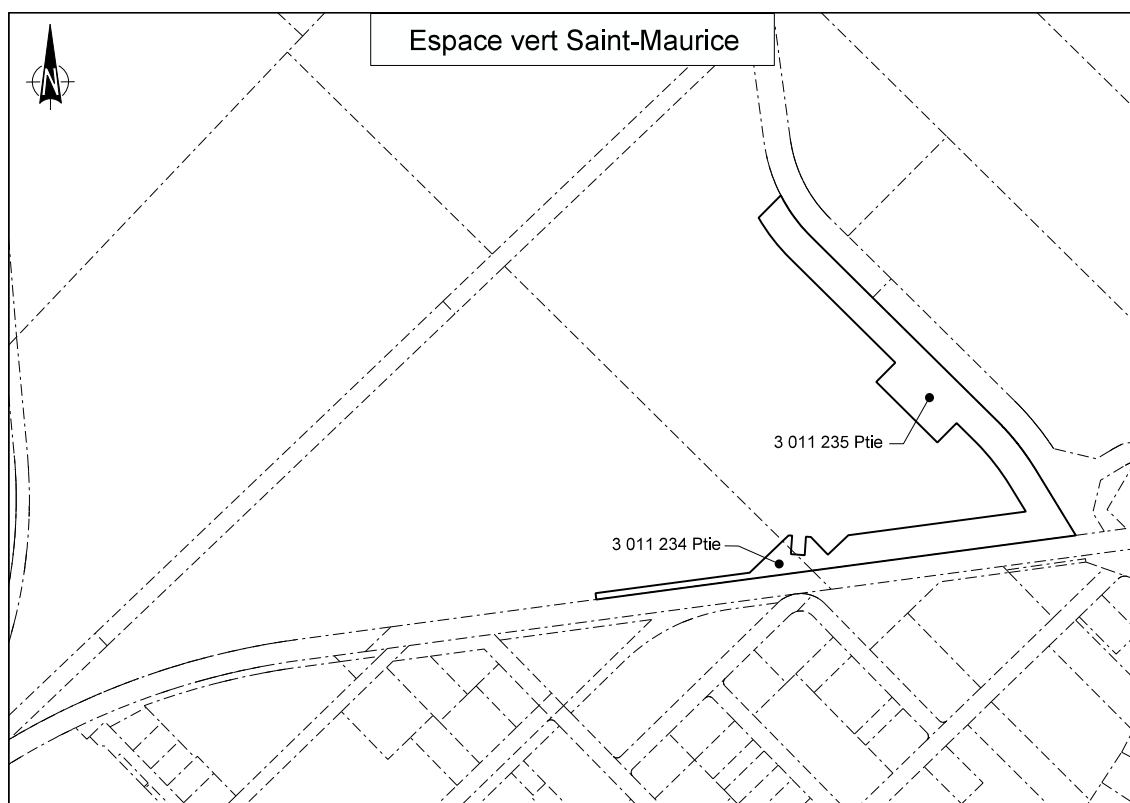
153. Le lot 2 301 970 du cadastre du Québec constitue un espace vert connu sous le nom de « **espace vert Sainte-Marthe** » portant le numéro 197.

154. Le lot 2 301 912 et la partie du lot 2 379 864 du cadastre du Québec qui est délimitée par un trait noir gras sur le plan ci-dessous, constituent un espace vert connu sous le nom « **espace vert de la montée Sainte-Marthe** » portant le numéro 289.



155. Le lot 5 812 565 du cadastre du Québec constitue un espace vert connu sous le nom de « **espace vert Saint-Martin** » portant le numéro 438.

156. La partie des lots 3 011 234 et 3 011 235 du cadastre du Québec qui est délimitée par un trait noir gras sur le plan ci-dessous constitue un espace vert connu sous le nom de « **espace vert Saint-Maurice** » portant le numéro 500.



157. Le lot 1 018 887 du cadastre du Québec constitue un espace vert connu sous le nom de « **espace vert Saint-Philippe** » portant le numéro 521.

158. Le lot 1 038 146 du cadastre du Québec constitue un espace vert connu sous le nom de « **espace vert de la Sentinelle** » portant le numéro 517.

159. Le lot 1 535 782 du cadastre du Québec constitue un espace vert connu sous le nom de « **espace vert Séverin-Ameau** » portant le numéro 134.

160. Les lots 1 204 858, 1 204 859 et 2 401 861 du cadastre du Québec constituent un espace vert connu sous le nom de « **espace vert de Sienne** » portant le numéro 494.

161. Le lot 1 307 982 du cadastre du Québec constitue un espace vert connu sous le nom de « **espace vert Simone-L.-Roy** » portant le numéro 520.

162. *Abrogé.*

2022, c. 104, a. 11.

163. Le lot 4 660 263 du cadastre du Québec constitue un espace vert connu sous le nom de « **espace vert Sylvestre** » portant le numéro 548.

T

164. Les lots 1 535 226 et 1 536 001 du cadastre du Québec constituent un espace vert connu sous le nom de « **espace vert du Talus** » portant le numéro 299.

165. Le lot 1 537 833 du cadastre du Québec constitue un espace vert connu sous le nom de « **espace vert de la Terrasse-du-Gouverneur** » portant le numéro 232.

166. Les lots 2 853 654 et 2 853 658 du cadastre du Québec constituent un espace vert connu sous le nom de « **espace vert Thibeau** » portant le numéro 329.

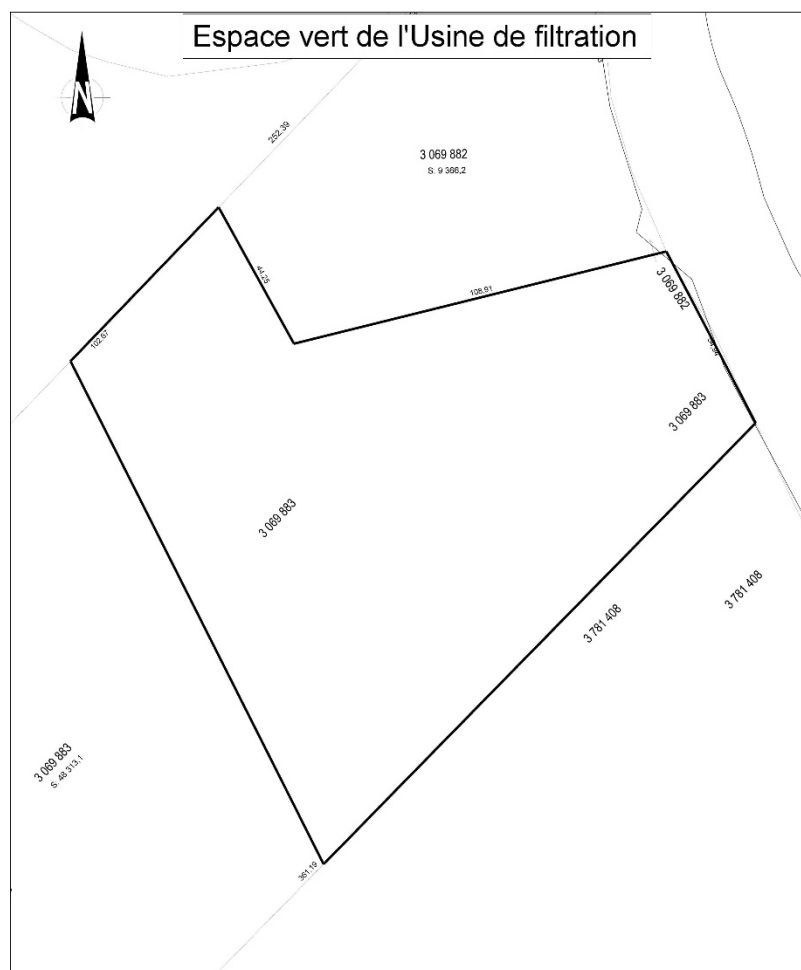
167. Les lots 2 573 496, 2 573 497 et 3 616 283 du cadastre du Québec constituent un espace vert connu sous le nom de « **espace vert de la Traverse des Corbin** » portant le numéro 499.

168. Le lot 3 014 908 du cadastre du Québec constitue un espace vert connu sous le nom de « **espace vert Turmel** » portant le numéro 514.

U

169. Les lots 2 515 736 et 2 515 737 du cadastre du Québec constituent un espace vert connu sous le nom de « **espace vert Ubald-Forest** » portant le numéro 465.

170. Les lots 1 131 210, 3 781 408 et la partie du lot 3 069 883 du cadastre du Québec qui est délimitée par un trait noir gras sur le plan ci-dessous constituent un espace vert connu sous le nom de « **espace vert Usine de filtration** » portant le numéro 357.



2022, c. 104, a. 12.

V

171. Les lots 3 592 634 et 3 592 635 du cadastre du Québec constituent un espace vert connu sous le nom de « **espace vert Vaillancourt** » portant le numéro 424.

172. Le lot 3 010 421 du cadastre du Québec constitue un espace vert connu sous le nom de « **espace vert Viaduc Thibeau** » portant le numéro 549.

173. Le lot 2 571 378 du cadastre du Québec constitue un espace vert connu sous le nom de « **espace vert Vincent-Massey** » portant le numéro 547.

174. Le lot 1 015 850 du cadastre du Québec constitue un espace vert connu sous le nom de « **espace vert des Viréos** » portant le numéro 483.

W

175. Le lot 5 352 296 du cadastre du Québec constitue un espace vert connu sous le nom de « **espace vert Walter-Dupont** » portant le numéro 402.

X

Y

Z

ANNEXE IV

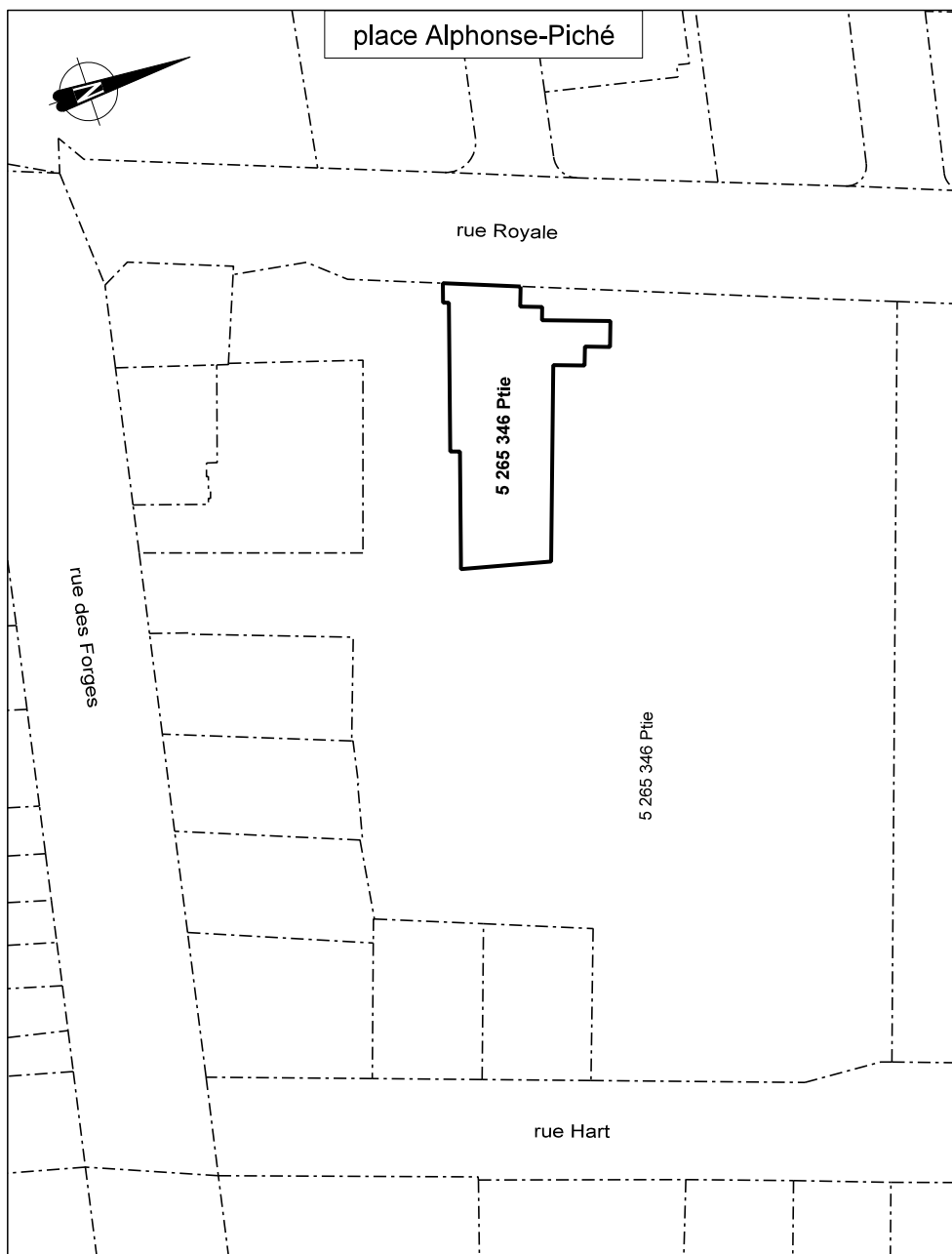
LES PARCS

(Article 1)

A

1. Le lot 5 331 980 du cadastre du Québec constitue un parc connu sous le nom de « **parc Albert-Gaucher** », portant le numéro 139.

2. La partie du lot 5 265 346 du cadastre du Québec qui est délimitée par un trait noir gras sur le plan ci-dessous constitue un parc connu sous le nom de « **place Alphonse-Piché** », portant le numéro 288.



3. Les lots 5 212 240, 5 212 241 et 5 212 243 du cadastre du Québec constituent un parc connu sous le nom de « **parc de l'Amphithéâtre** », portant le numéro 418.

4. Le lot 1 308 114 du cadastre du Québec constitue un parc connu sous le nom de « **parc André** », portant le numéro 168.

5. Le lot 2 401 681 du cadastre du Québec constitue un parc connu sous le nom de « **parc d'Anjou** » portant le numéro 4.

6. Le lot 1 308 744 du cadastre du Québec constitue un parc connu sous le nom de « **parc de l'Anse** », portant le numéro 388.

7. Les lots 2 235 255 et 2 235 257 du cadastre du Québec constituent un parc connu sous le nom de « **parc Antoine-Gauthier** » portant le numéro 5.

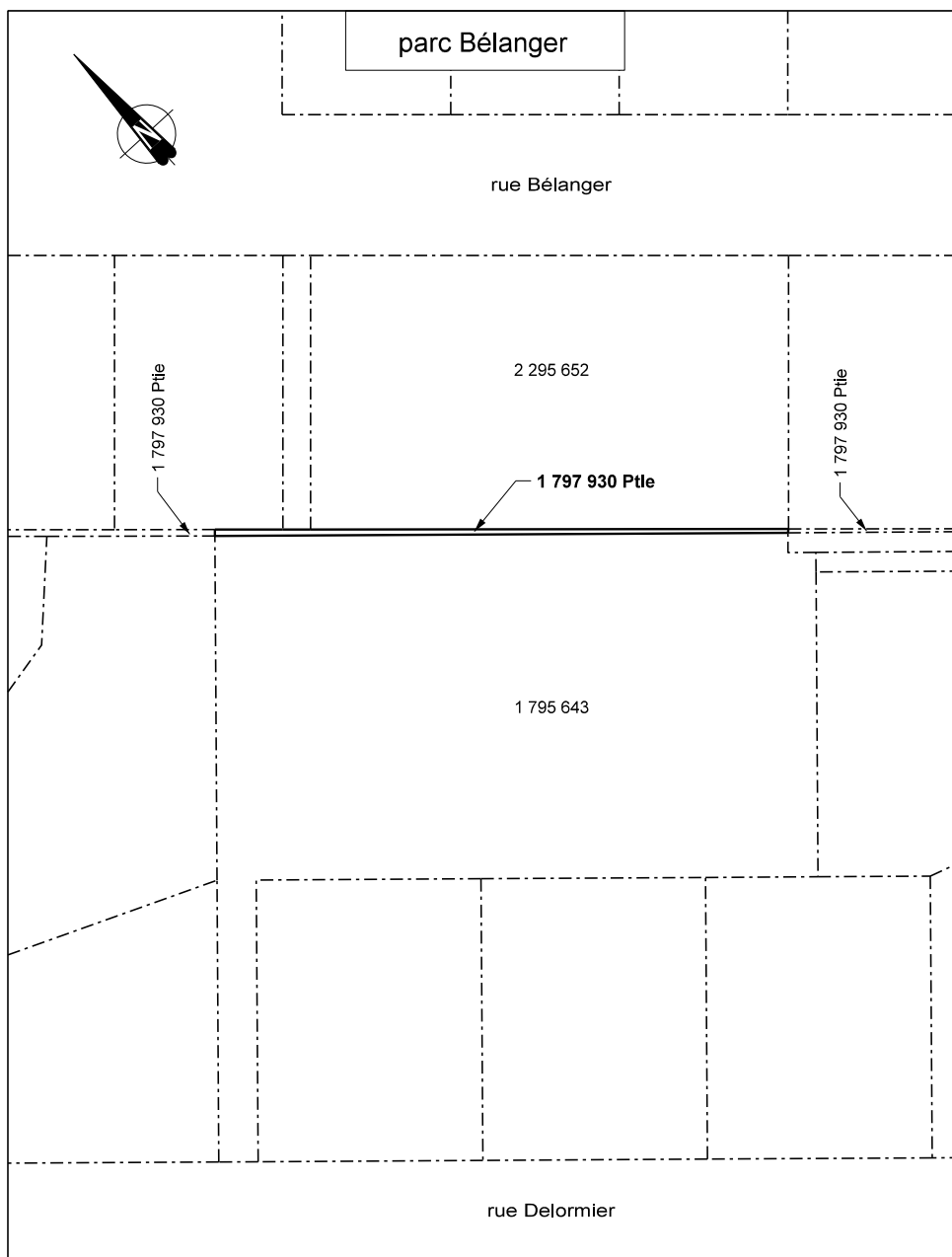
8. Le lot 2 055 982 du cadastre du Québec constitue un parc connu sous le nom de « **parc Armand-Charbonneau** » portant le numéro 6.

9. Le lot 4 347 295 du cadastre du Québec constitue un parc connu sous le nom de « **parc Arthur-Vaillancourt** », portant le numéro 349.

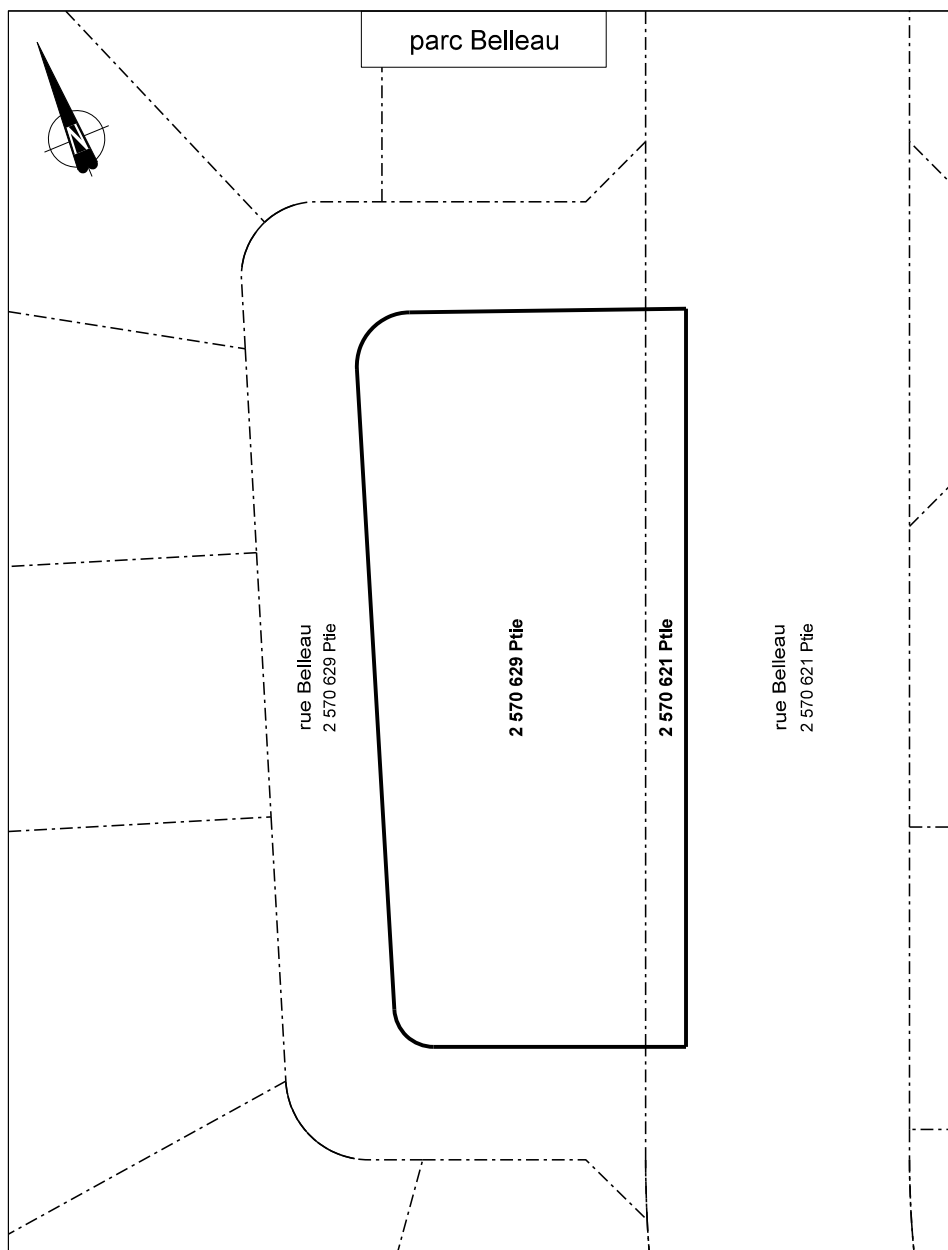
B

10. Les lots 4 991 889 et 4 991 892 du cadastre du Québec constituent un parc connu sous le nom de « **parc Beauvallon** », portant le numéro 390.

11. Les lots 1 795 643 et 2 295 652, et la partie du lot 1 797 930 du cadastre du Québec qui est délimitée par un trait noir gras sur le plan ci-dessous constituent un parc connu sous le nom de « **parc Bélanger** » portant le numéro 7.



12. La partie des lots 2 570 621 et 2 570 629 du cadastre du Québec qui est délimitée par un trait noir gras sur le plan ci-dessous constitue un parc connu sous le nom de « **parc Belleau** », portant le numéro 281.



13. Le lot 1 205 668 du cadastre du Québec constitue un parc connu sous le nom de « **parc Bellefeuille** », portant le numéro 8.

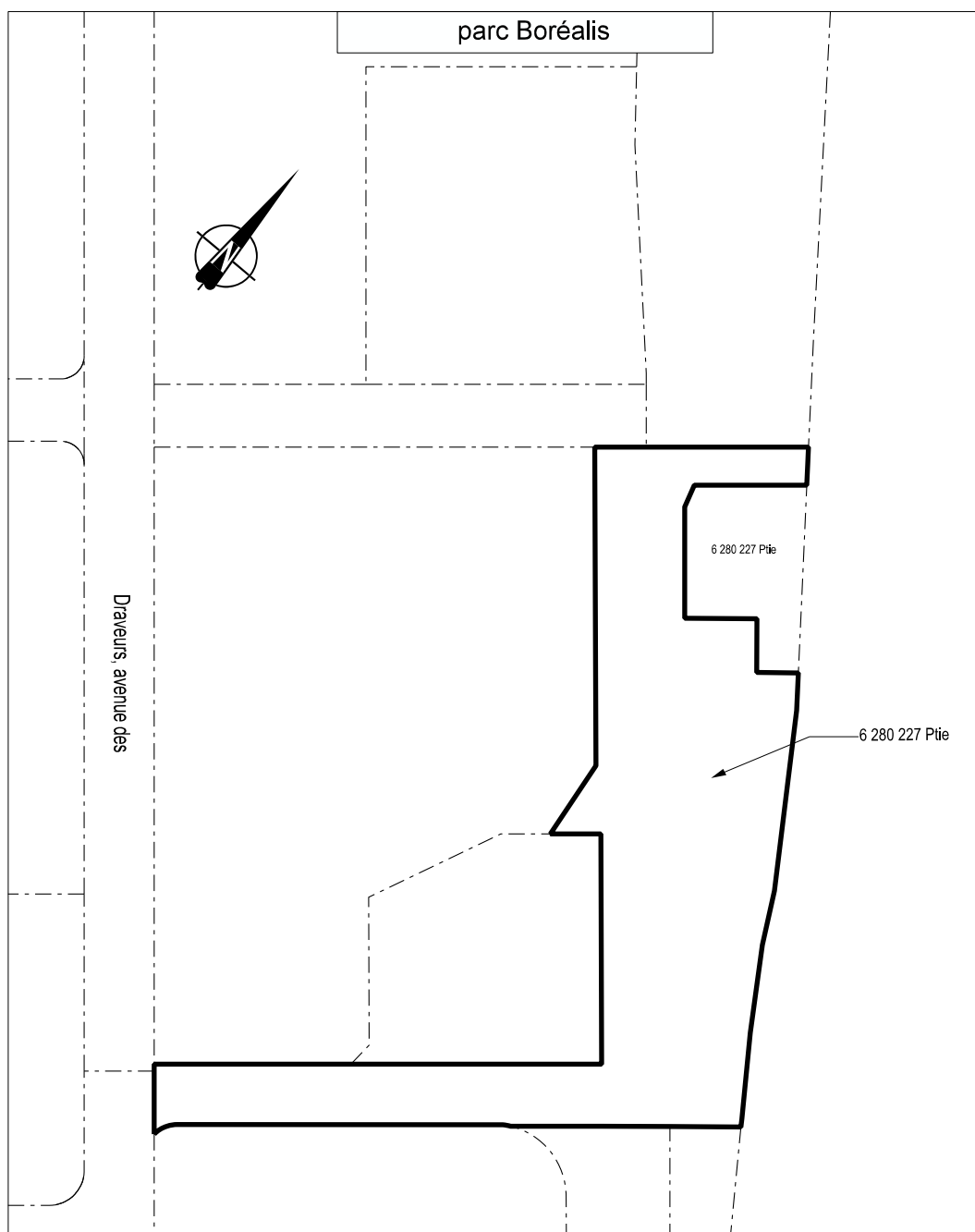
14. Les lots 1 796 455 et 1 796 458 du cadastre du Québec constituent un parc connu sous le nom de « **parc Bellevue** », portant le numéro 301.

15. Le lot 1 537 557 du cadastre du Québec constitue un parc connu sous le nom de « **parc Benoit-Bégin** », portant le numéro 43.

16. Le lot 1 211 589 du cadastre du Québec constitue un parc connu sous le nom de « **parc Blandine-Neault** », portant le numéro 137.

17. Les lots 1 205 013 et 1 205 014 du cadastre du Québec constituent un parc connu sous le nom de « **parc Borduas** », portant le numéro 10.

18. Le lot 5 212 239, et la partie du lot 6 280 227 du cadastre du Québec qui est délimitée par un trait noir gras sur le plan ci-dessous constituent un parc connu sous le nom de « **parc Boréal** », portant le numéro 421.



19. Les lots 1 206 318 et 1 206 328 du cadastre du Québec constituent un parc connu sous le nom de « **parc Brunet** », portant le numéro 12.

C

20. Le lot 1 484 391 du cadastre du Québec constitue un parc connu sous le nom de « **parc de Cambrai** », portant le numéro 13.

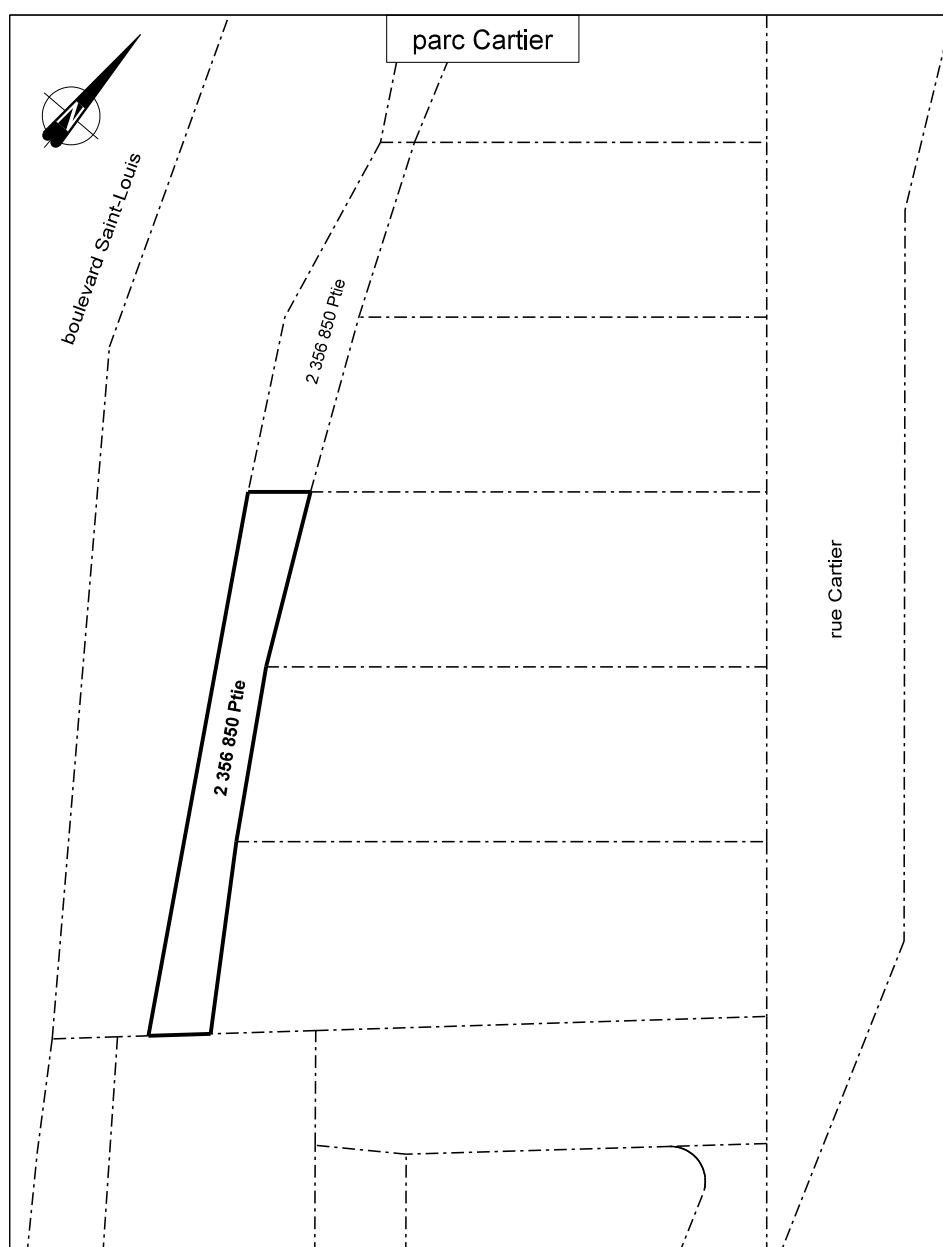
21. Les lots 1 537 867, 1 537 929, 1 537 980 et 4 573 086 du cadastre du Québec constituent un parc connu sous le nom de « **parc du Cap-aux-Corneilles** », portant le numéro 163.

22. Le lot 3 705 786 du cadastre du Québec constitue un parc connu sous le nom de « **parc des Capitales** », portant le numéro 293.

23. Le lot 1 018 484 du cadastre du Québec constitue un parc connu sous le nom de « **parc Carré-de-la-Fosse** » portant le numéro 498.

24. Les lots 1 208 809, 1 208 810, 1 208 836, 1 302 134, 1 208 837, 1 208 845, 1 208 846, 1 208 847, 5 476 373, et la partie du lot 1 208 850 qui est

délimitée par un trait noir gras sur le plan ci-dessous, constituent un parc connu sous le nom de « **parc Cartier** », portant le numéro 316.



25. Le lot 1 535 407 du cadastre du Québec constitue un parc connu sous le nom de « **parc du Cardinal-Roy** », portant le numéro 113.

26. Les lots 2 853 011, 2 853 052 et 2 853 056 du cadastre du Québec constituent un parc connu sous le nom de « **parc Caron** », portant le numéro 14.

27. Les lots 3 158 708 et 3 158 709 du cadastre du Québec constituent un parc connu sous le nom de « **parc Carrière** », portant le numéro 15.

28. Le lot 1 380 079 du cadastre du Québec constitue un parc connu sous le nom de « **parc Casgrain** », portant le numéro 16.

29. Le lot 1 535 709 du cadastre du Québec constitue un parc connu sous le nom de « **parc du Centre de loisirs Multi-Plus** », portant le numéro 87.

30. Le lot 3 066 645 du cadastre du Québec constitue un parc connu sous le nom de « **parc Champlain** », portant le numéro 18.

31. Le lot 1 018 005 du cadastre du Québec constitue un parc connu sous le nom de « **parc du Chanoine-Chamberland** », portant le numéro 203.

32. Les lots 1 535 863 et 1 535 848 du cadastre du Québec constituent un parc connu sous le nom de « **parc du Chanoine-Moreau** », portant le numéro 296.

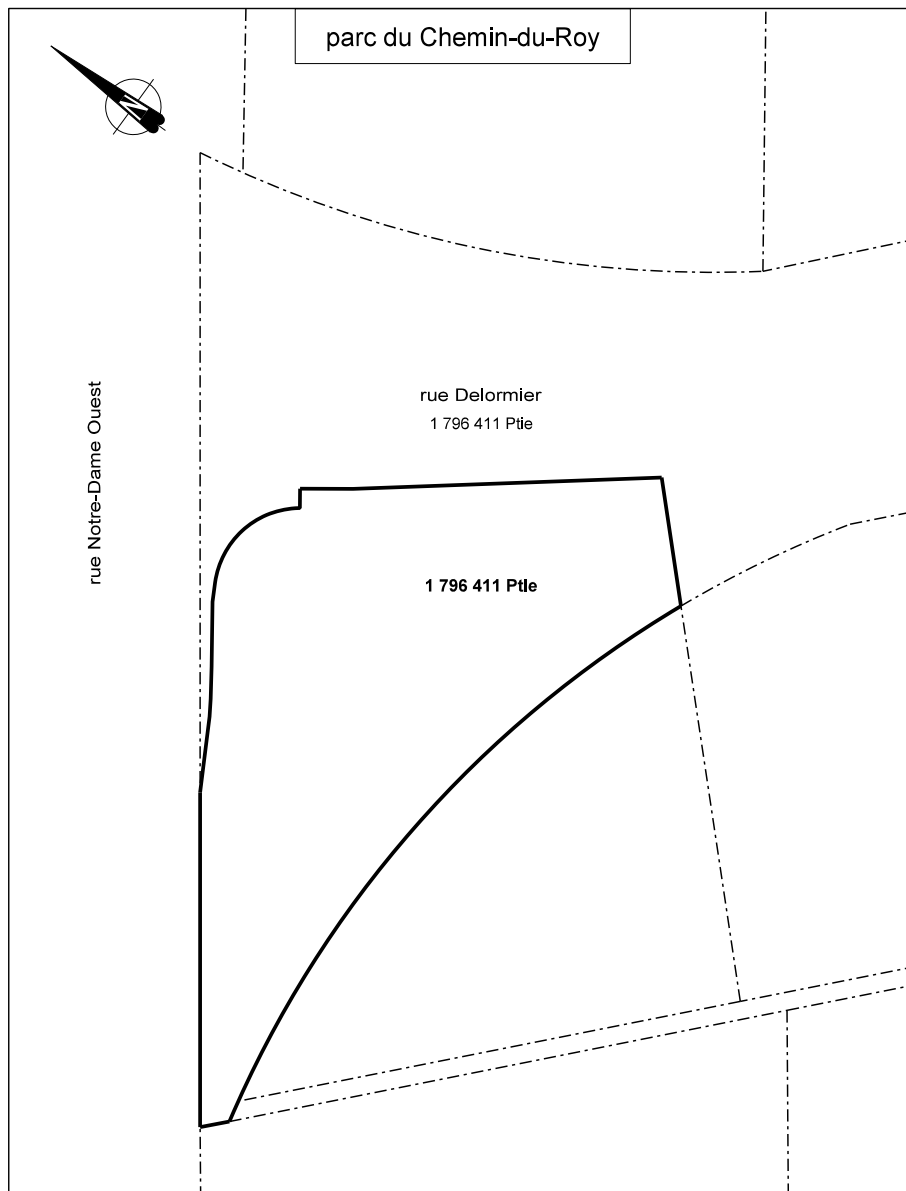
33. Le lot 1 535 282 du cadastre du Québec constitue un parc connu sous le nom de « **parc Chapais** », portant le numéro 19.

34. Les lots 5 185 027, 5 185 028, 5 946 706, 5 946 714 et 5 946 873 du cadastre du Québec constituent un parc connu sous le nom de « **parc de la Charente** », portant le numéro 372.

35. Le lot 2 975 254 du cadastre du Québec constitue un parc connu sous le nom de « **parc du Château** », portant le numéro 93.

36. Le lot 1 484 716 du cadastre du Québec constitue un parc connu sous le nom de « **parc Châtelaine** », portant le numéro 20.

37. Le lot 1 795 609 et la partie du lot 1 796 411 du cadastre du Québec qui est délimitée par un trait noir gras sur le plan ci-dessous, constituent un parc connu sous le nom de « **parc du Chemin-du-Roy** », portant le numéro 198.



38. Les lots 3 012 570 et 3 012 571 du cadastre du Québec constituent un parc connu sous le nom de « **parc des Chenaux** », portant le numéro 37.

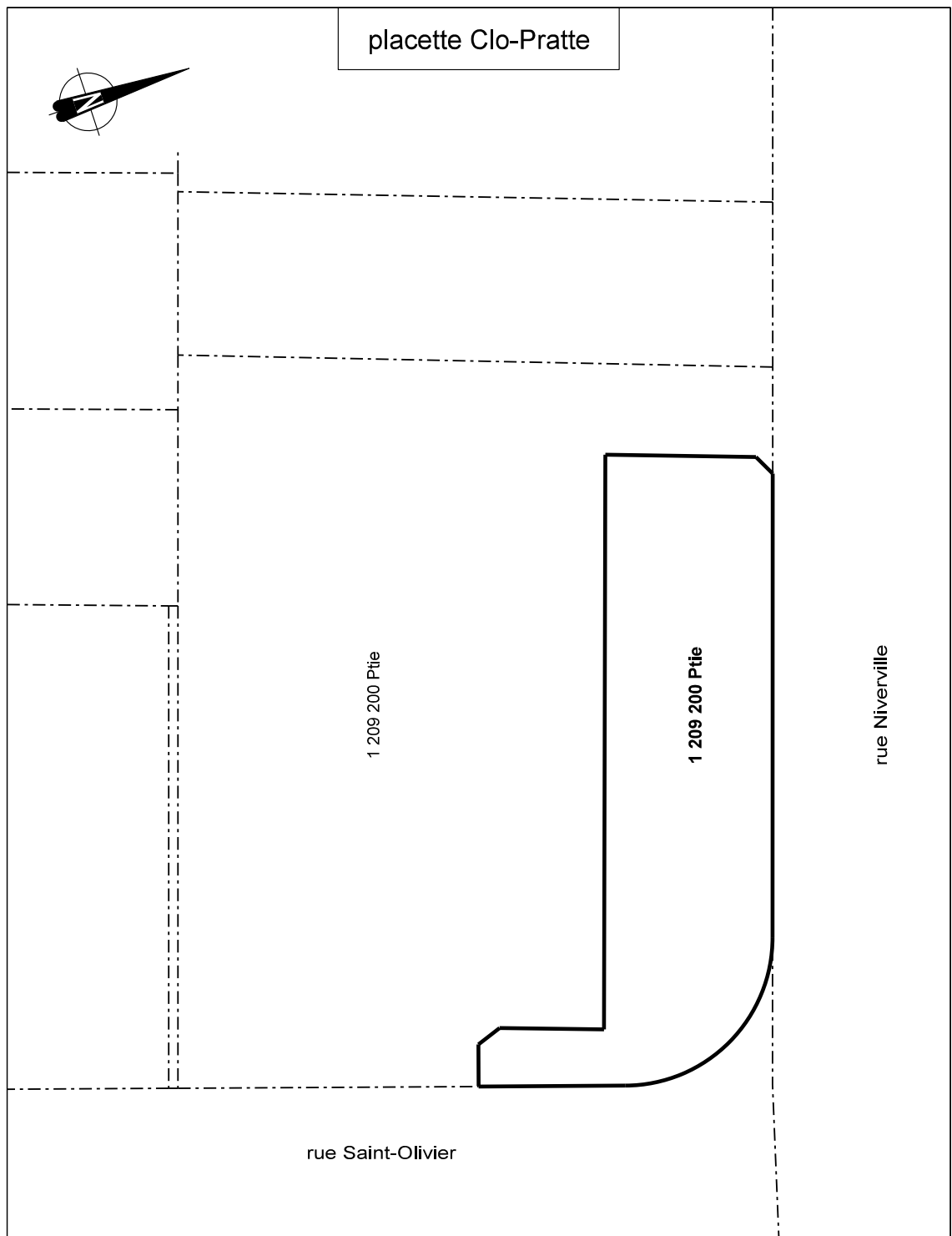
39. Le lot 1 211 514 du cadastre du Québec constitue un parc connu sous le nom de « **parc du Cimetière Saint-James** », portant le numéro 297.

40. Les lots 3 010 088, 3 010 326, 3 010 327, 3 010 300 et 3 010 332, du cadastre du Québec constituent un parc connu sous le nom de « **parc Claude-Champoux** », portant le numéro 21.

41. Le lot 1 130 296 du cadastre du Québec constitue un parc connu sous le nom de « **parc Claude-Savary** », portant le numéro 92.

42. Le lot 4 420 930 du cadastre du Québec constitue un parc connu sous le nom de « **place de la Cloche** », portant le numéro 350.

43. La partie du lot 1 209 200 du cadastre du Québec qui est délimitée par un trait noir gras sur le plan ci-dessous constitue un parc connu sous le nom de « **placette Clo-Pratte** », portant le numéro 269.



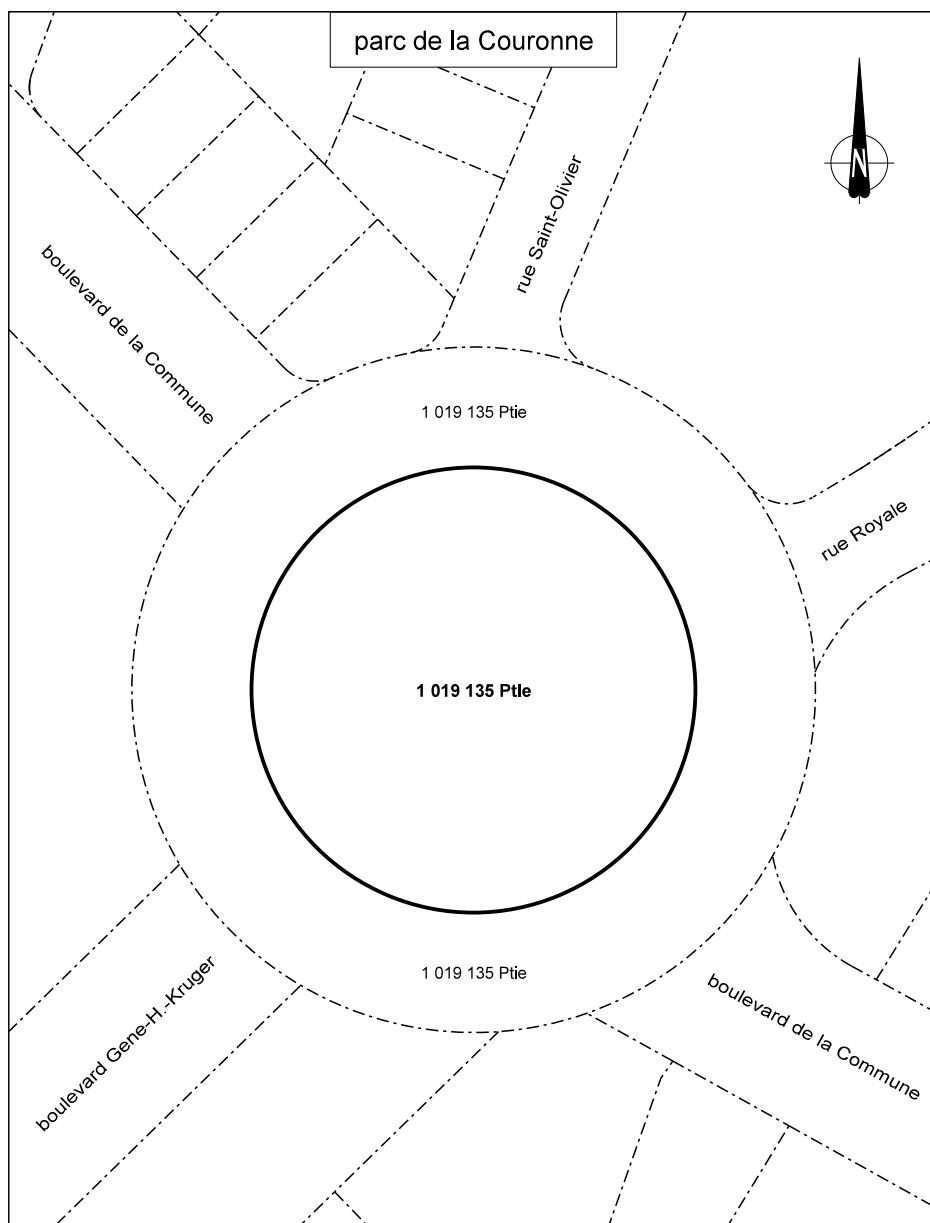
44. Le lot 4 932 575 du cadastre du Québec constitue un parc connu sous le nom de « **parc de la Concorde** », portant le numéro 401.

45. Les lots 1 208 210, 1 380 101 et 4 622 691 du cadastre du Québec constituent un parc connu sous le nom de « **parc Corbeil** », portant le numéro 23.

46. Les lots 1 537 911, 1 537 898, 1 537 864, 1 537 863, 1 537 731, 1 537 736, 1 537 656, 1 537 573, 1 538 028, 1 536 259, 1 536 136, 1 536 227, 1 536 186, 1 536 187, 1 536 191, 1 535 253, 1 535 279, 1 535 240, 1 131 714, 1 131 681, 1 536 418 et 1 728 712 du cadastre du Québec constituent un espace vert connu sous le nom de « parc linéaire des Coteaux » portant le numéro 222.

2022, c. 104, a. 13.

47. La partie du lot 1 019 135 du cadastre du Québec qui est délimitée par un trait noir gras sur le plan ci-dessous constitue un parc connu sous le nom de « **parc de la Couronne** », portant le numéro 262.



48. Les lots 1 209 983 et 2 735 032 du cadastre du Québec constituent un parc connu sous le nom de « **parc de la Croix-de-l'Année-Sainte** », portant le numéro 182.

D

49. Les lots 3 686 910 et 3 707 143 du cadastre du Québec constituent un parc connu sous le nom de « **parc De La Ferté** », portant le numéro 240.

50. Le lot 1 015 664 du cadastre du Québec constitue un parc connu sous le nom de « **parc De La Girardière** », portant le numéro 29.

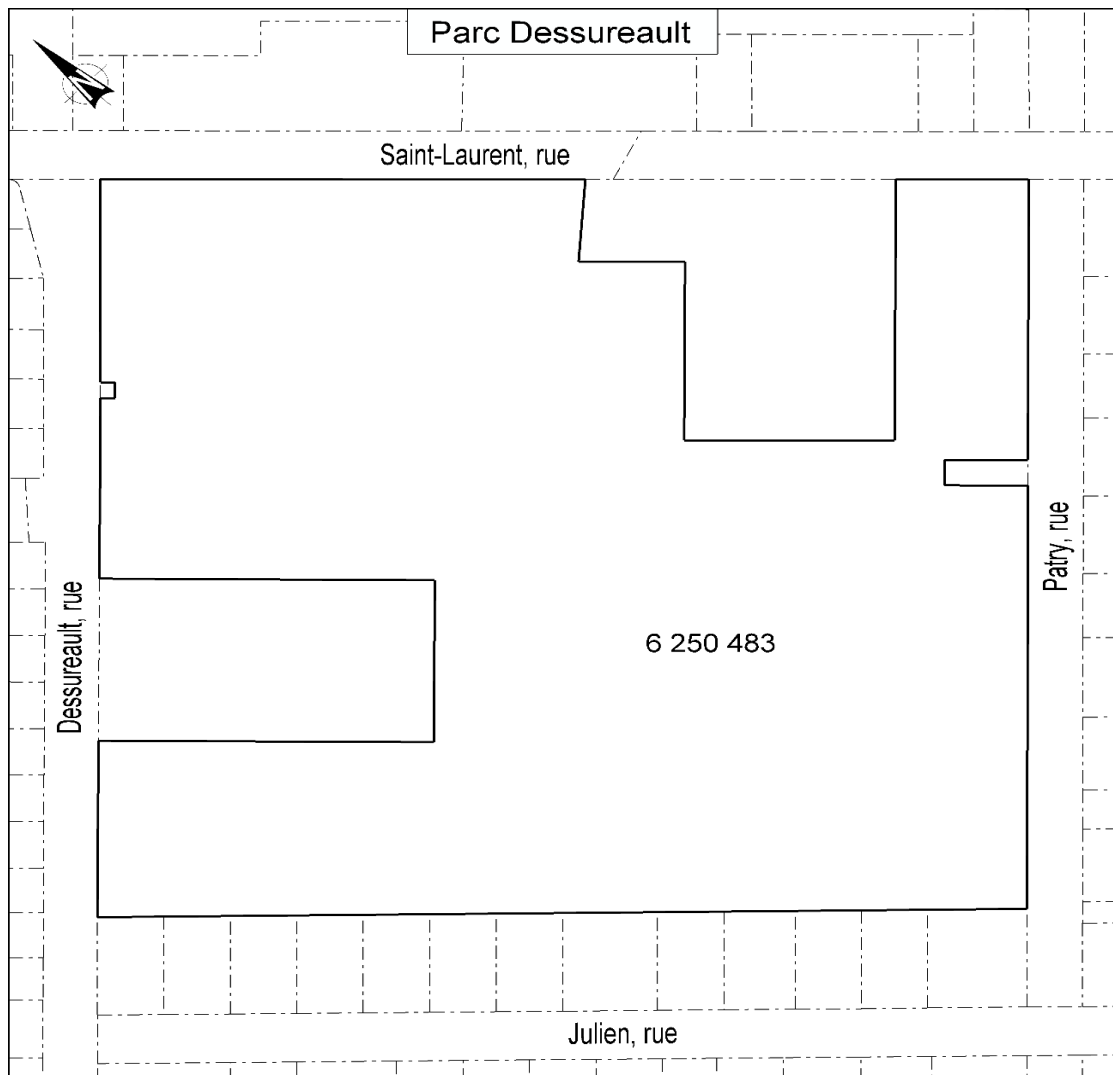
51. Le lot 1 535 611 du cadastre du Québec constitue un parc connu sous le nom de « **parc De Longueuil** », portant le numéro 34.

52. Les lots 1 537 958 et 1 537 976 du cadastre du Québec constituent un parc connu sous le nom de « **parc De Normanville** », portant le numéro 267.

53. Le lot 1 017 829 du cadastre du Québec constitue un parc connu sous le nom de « **parc De Ramezay** », portant le numéro 227.

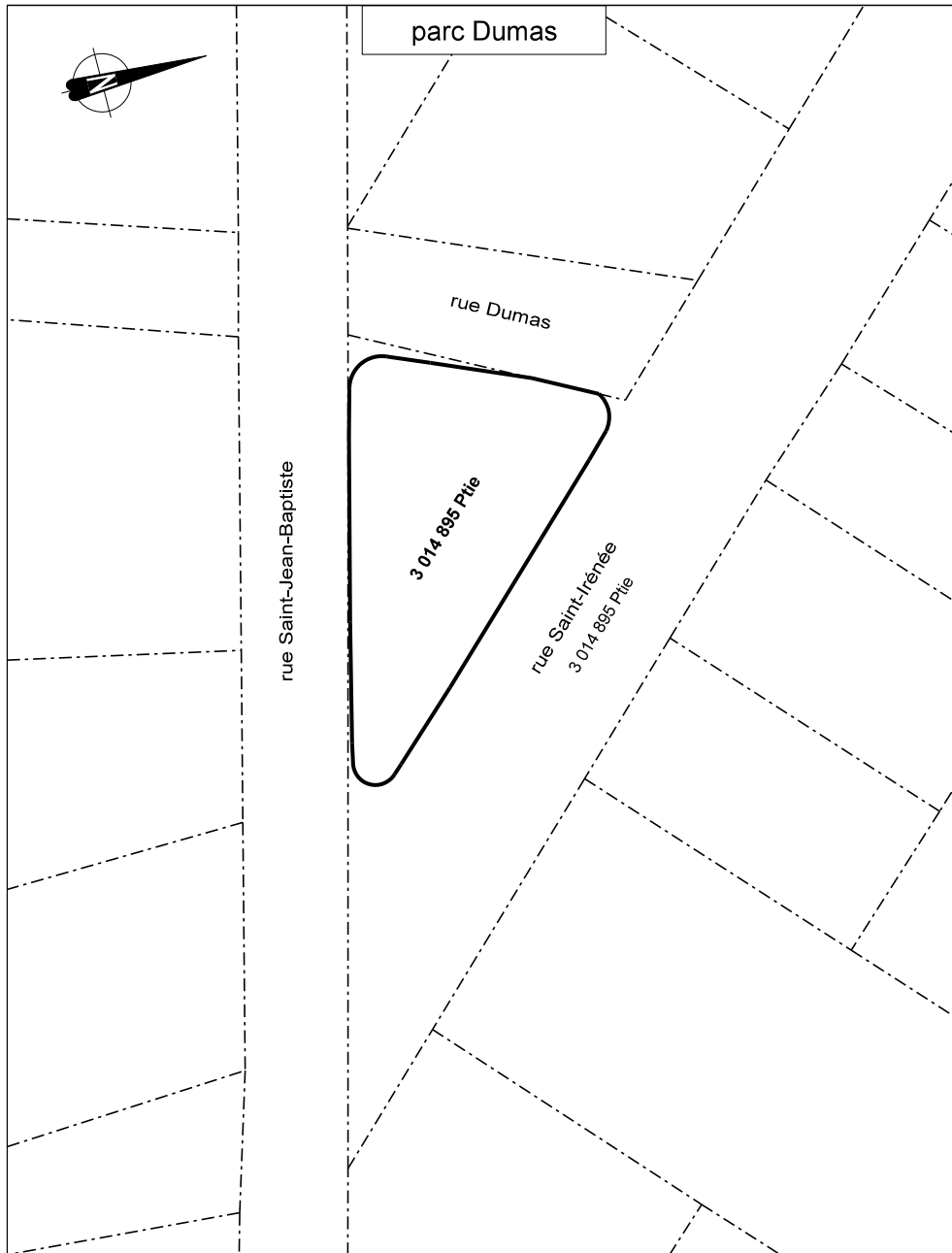
54. Les lots 1 537 383, 1 537 395, 1 537 398, 1 537 404, 1 537 440, 1 537 533 et 1 537 851, du cadastre du Québec constituent un parc connu sous le nom de « **parc De Vaudreuil** », portant le numéro 181.

55. La partie du lot 6 250 483 du cadastre du Québec qui est délimitée par un trait noir gras sur le plan ci-dessous constitue un parc connu sous le nom de « **parc Dessureault** », portant le numéro 47.



56. Le lot 1 206 357 du cadastre du Québec constitue un parc connu sous le nom de « **parc des Dominicains** », portant le numéro 25.

57. La partie du lot 3 014 895 du cadastre du Québec qui est délimitée par un trait noir gras sur le plan ci-dessous constitue un parc connu sous le nom de « **parc Dumas** », portant le numéro 279.

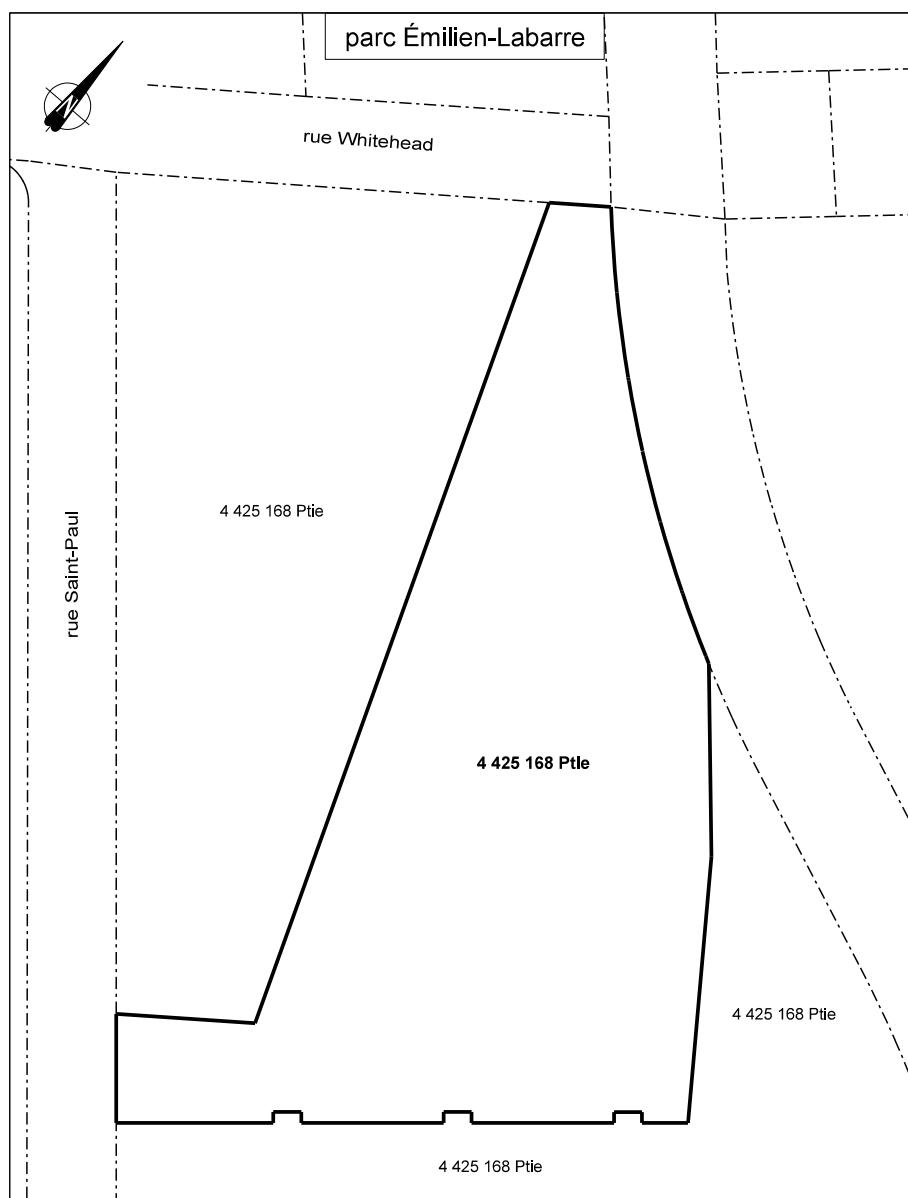


58. Les lots 1 536 288 et 1 536 290 du cadastre du Québec constituent un parc connu sous le nom de « **parc Dunant** », portant le numéro 253.

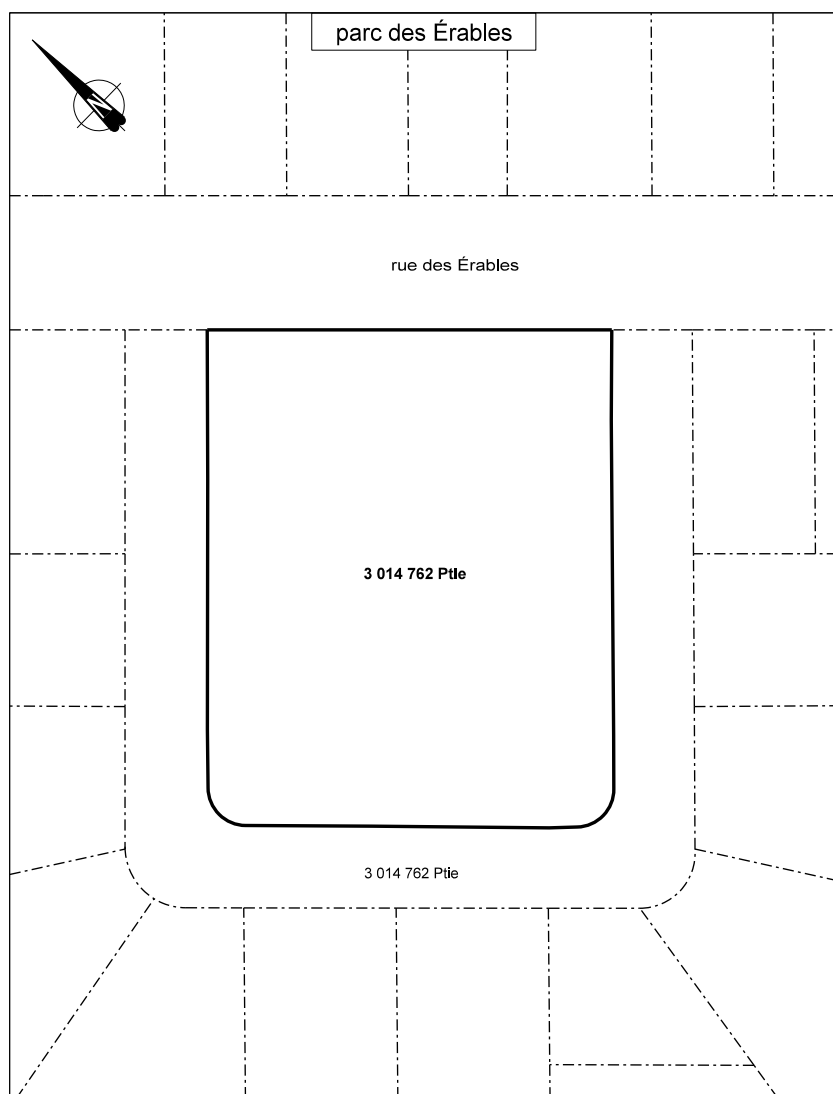
E

59. Les lots 3 378 598, 3 378 599, 3 378 600 et 3 378 601 du cadastre du Québec constituent un parc connu sous le nom de « **parc Élisabeth-Bégon** », portant le numéro 185.

60. La partie du lot 4 425 168 du cadastre du Québec qui est délimitée par un trait noir gras sur le plan ci-dessous constitue un parc connu sous le nom de « **parc Émilien-Labarre** », portant le numéro 291.

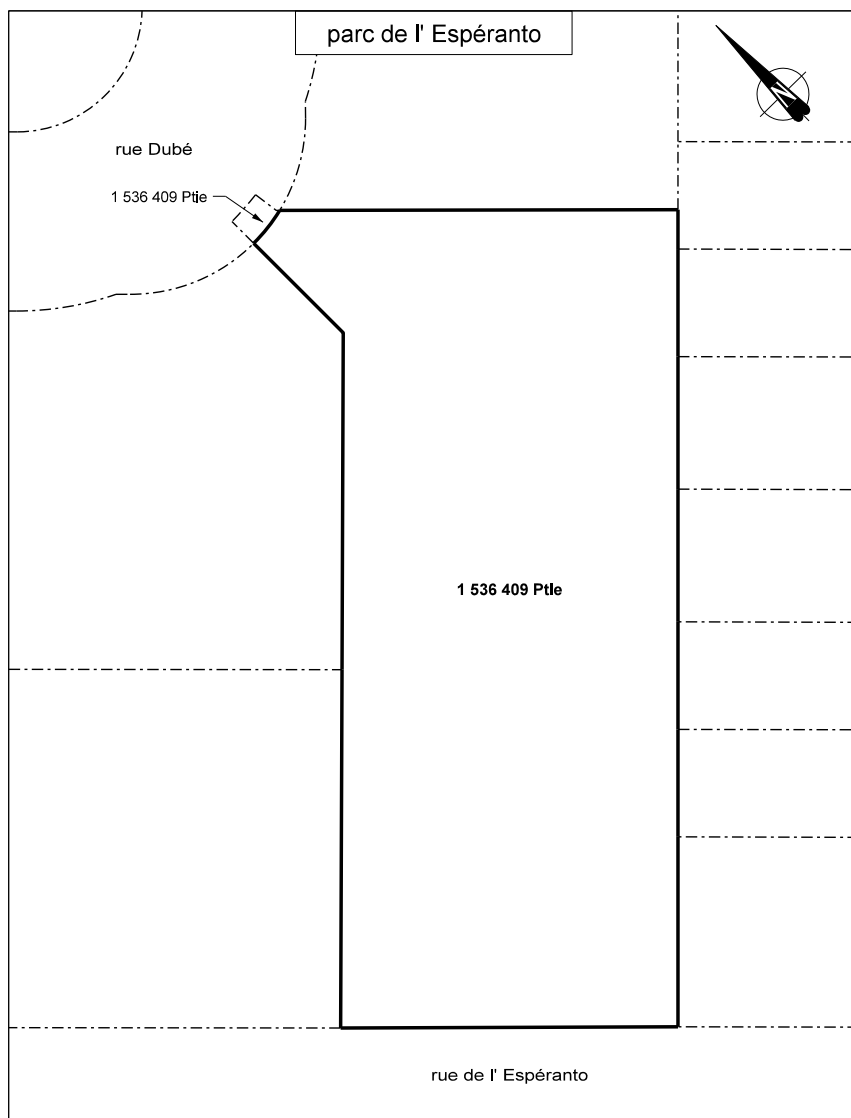


61. La partie du lot 3 014 762 du cadastre du Québec qui est délimitée par un trait noir gras sur le plan ci-dessous constitue un parc connu sous le nom de « **parc des Érables** », portant le numéro 244.

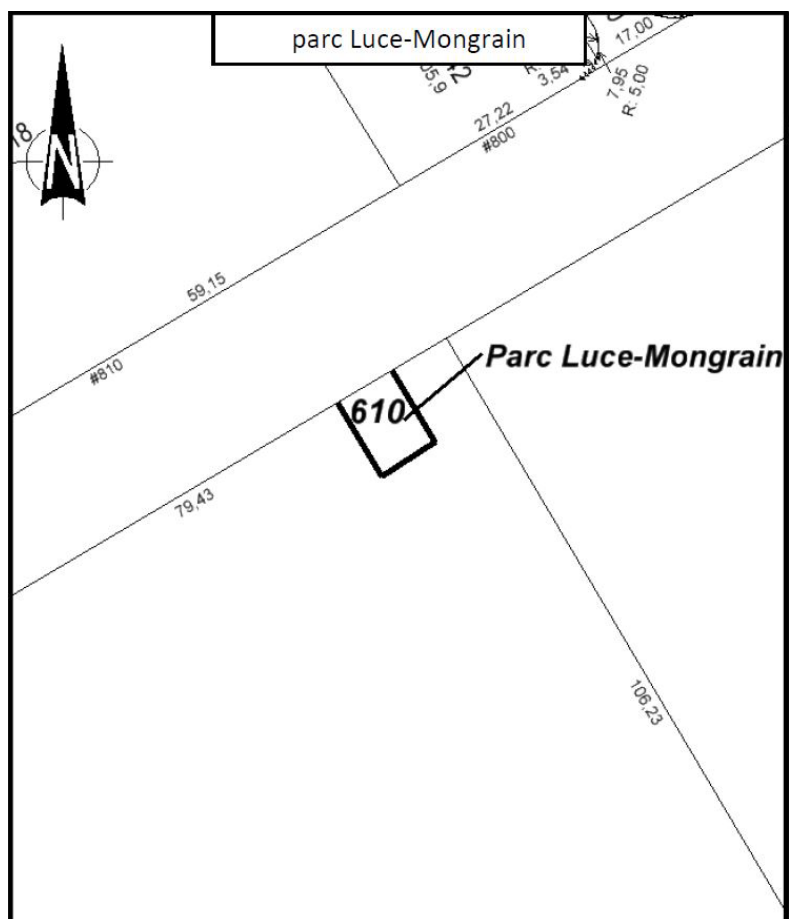


62. Le lot 1 482 132 du cadastre du Québec constitue un parc connu sous le nom de « **parc de l'Érablière** », portant le numéro 32.

63. La partie du lot 1 536 409 du cadastre du Québec qui est délimitée par un trait noir gras sur le plan ci-dessous constitue un parc connu sous le nom de « **parc de l'Espéranto** », portant le numéro 33.



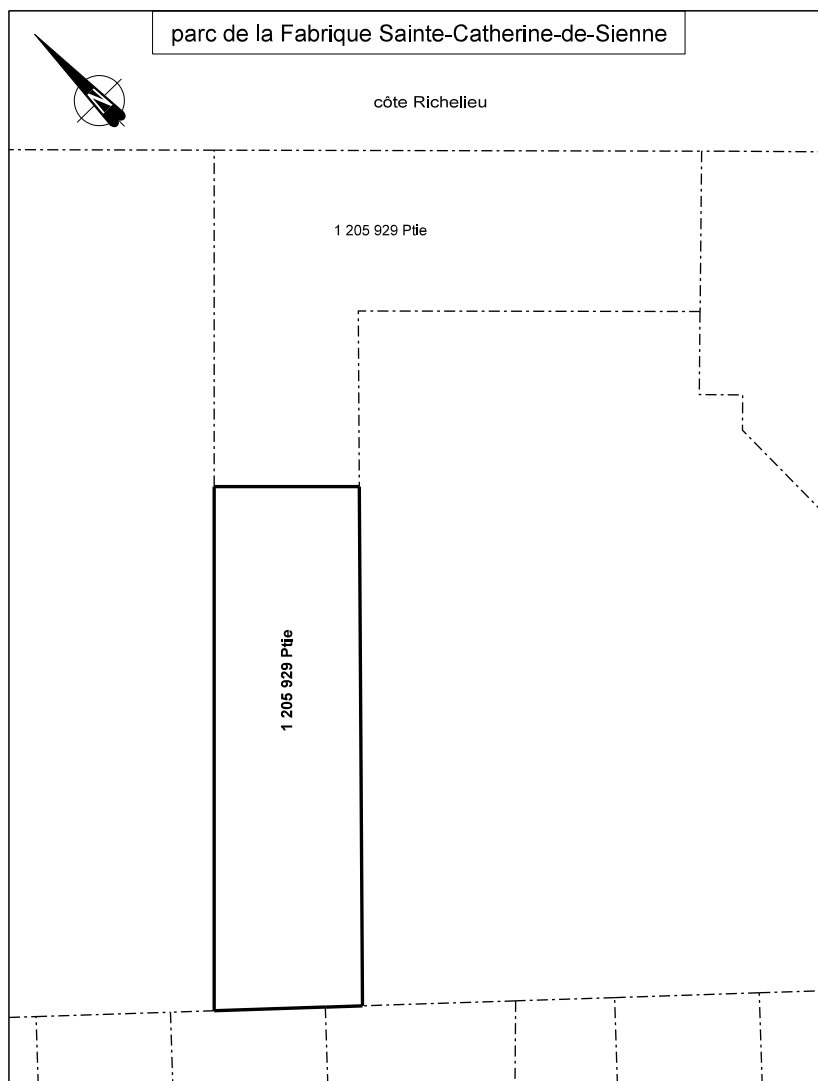
64. Le lot 3 895 450 du cadastre du Québec, à l'exception de la partie de lot délimitée par un trait noir gras sur le plan ci-dessous, constitue un parc connu sous le nom de « **parc de l'Exposition** », portant le numéro 194 :



2023, c. 2, a. 2.

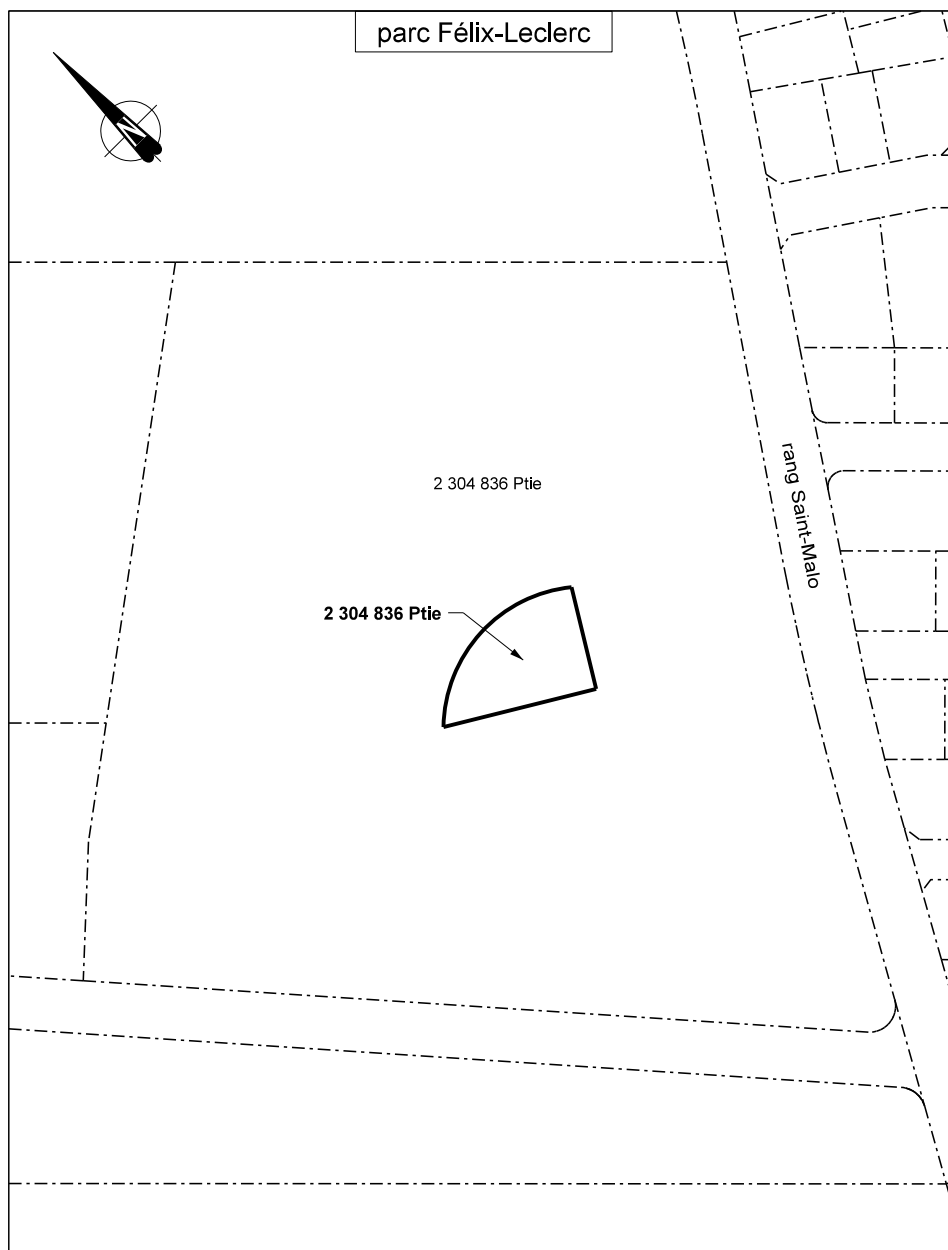
F

65. La partie du lot 1 205 929 du cadastre du Québec qui est délimitée par un trait noir gras sur le plan ci-dessous constitue un parc connu sous le nom de « **parc de la Fabrique Sainte-Catherine-de-Sienne** », portant le numéro 358.



66. Les lots 5 974 781 et 6 131 541 du cadastre du Québec constituent un parc connu sous le nom de « **parc du Faubourg** », portant le numéro 460.

67. La partie du lot 2 304 836 du cadastre du Québec qui est délimitée par un trait noir gras sur le plan ci-dessous constitue un parc connu sous le nom de « **parc Félix-Leclerc** », portant le numéro 290.



68. Le lot 1 037 792 du cadastre du Québec constitue un parc connu sous le nom de « **parc Fernand-Colbert** », portant le numéro 184.

69. Le lot 1 018 199 du cadastre du Québec constitue un parc connu sous le nom de « **parc Ferron** », portant le numéro 341.

70. Les lots 1 309 141, 2 680 306, 2 974 069 et 3 651 682 du cadastre du Québec constituent un parc connu sous le nom de « **parc de la Forêt** », portant le numéro 112.

71. Les lots et 1 017 078 et 1 209 402 du cadastre du Québec constituent un parc connu sous le nom de « **placette des Forges** », portant le numéro 260.

72. Le lot 4 570 500 du cadastre du Québec constitue un parc connu sous le nom de « **parc Fortin** », portant le numéro 50.

73. Le lot 3 285 924 du cadastre du Québec constitue un parc connu sous le nom de « **parc François-Raymond** », portant le numéro 166.

74. Le lot 1 204 901 du cadastre du Québec constitue un parc connu sous le nom de « **parc Frontenac** », portant le numéro 51.

G

75. Le lot 1 208 090 du cadastre du Québec constitue un parc connu sous le nom de « **parc Gagnon** », portant le numéro 53;

76. Les lots 1 205 548, 1 205 554 et 1 208 257 du cadastre du Québec constituent un parc connu sous le nom de « **parc Garceau** », portant le numéro 54.

77. Le lot 5 108 461 du cadastre du Québec constitue un parc connu sous le nom de « **parc Georges-É.-Côté** », portant le numéro 393.

78. Les lots 1 016 058, 1 016 063 et 1 016 067 du cadastre du Québec constituent un parc connu sous le nom de « **parc Germain-Deschênes** », portant le numéro 55.

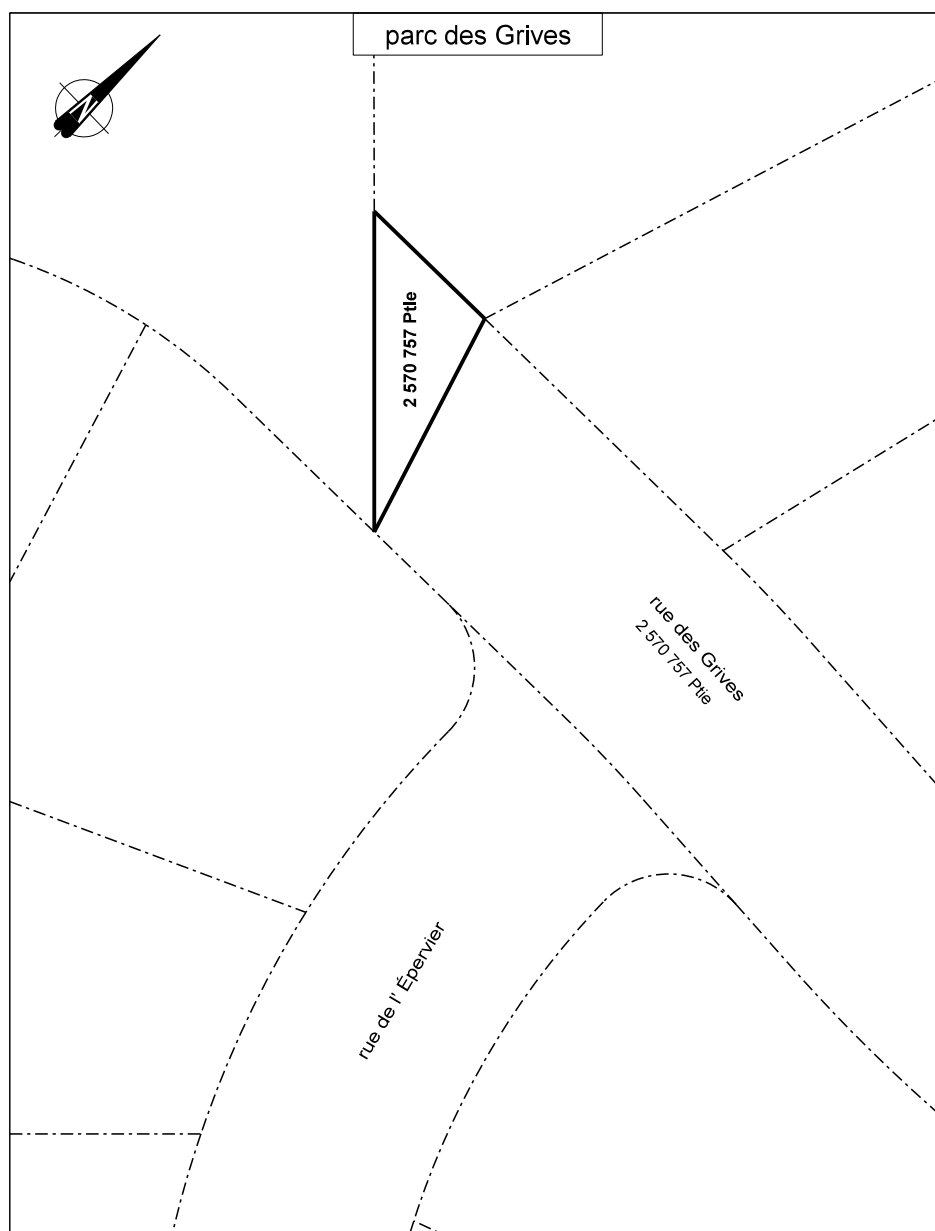
79. Les lots 1 131 821, 1 132 001, 2 574 635, 2 643 431 et 2 801 464 du cadastre du Québec constituent un parc connu sous le nom de « **parc Gilles-Lupien** », portant le numéro 56.

80. Le lot 1 017 502 du cadastre du Québec constitue un parc connu sous le nom de « **parc Girard** », portant le numéro 226.

81. Le lot 1 210 509 du cadastre du Québec constitue un parc connu sous le nom de « **parc des Gouverneurs** », portant le numéro 188.

82. Le lot 3 191 471 du cadastre du Québec constitue un parc connu sous le nom de « **parc de la Grande-Allée** », portant le numéro 196.

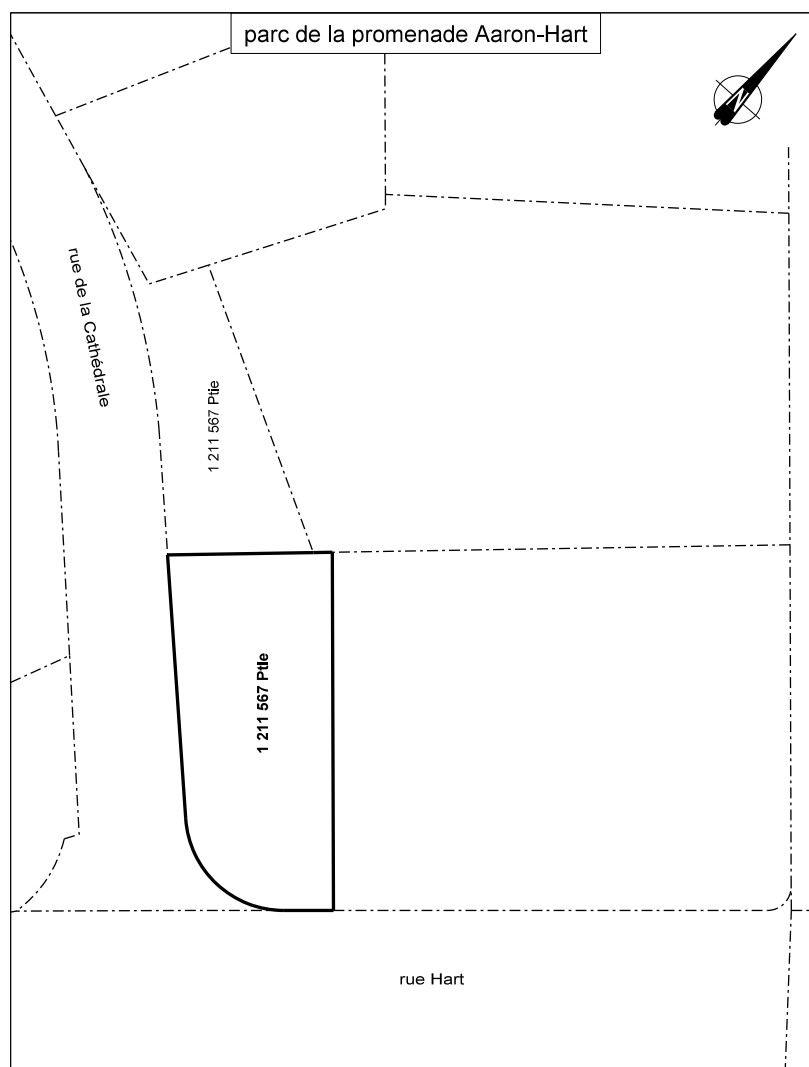
83. Les lots 2 572 899 et 2 573 518, et la partie du lot 2 570 757 du cadastre du Québec qui est délimitée par un trait noir gras sur le plan ci-dessous constituent un parc connu sous le nom de « **parc des Grives** », portant le numéro 201.



H

84. Le lot 1 307 271 du cadastre du Québec constitue un parc connu sous le nom de « **parc de la Halte-du-Chemin-du-Roy** », portant le numéro 171.

85. Le lot 1 211 566 et la partie du lot 1 211 567 du cadastre du Québec qui est délimitée par un trait noir gras sur le plan ci-dessous constituent un parc connu sous le nom de « **promenade Aaron-Hart** », portant le numéro 28.



86. Le lot 6 303 029 du cadastre du Québec constitue un parc connu sous le nom de « **promenade Hart** », portant le numéro 510.

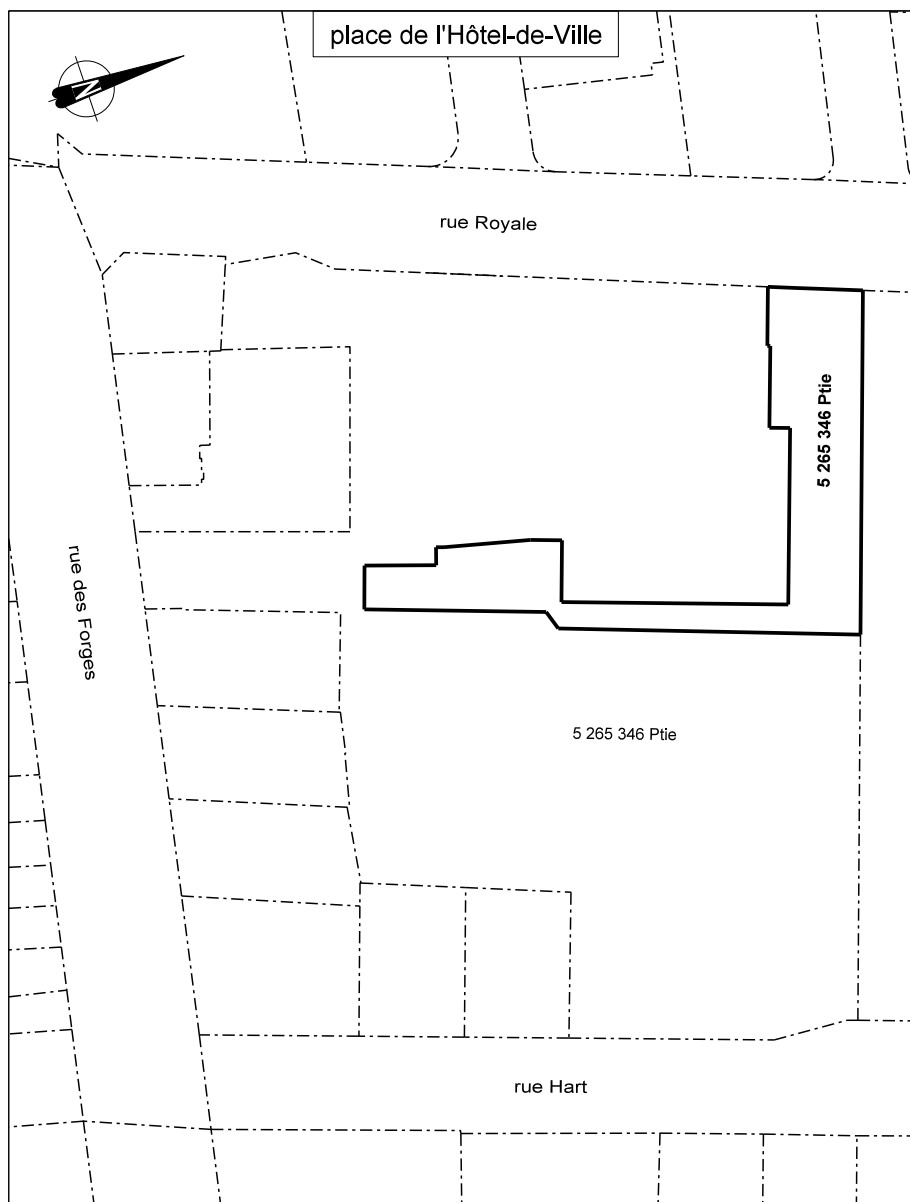
87. Les lots 1 129 930 et 1 129 966 du cadastre du Québec constituent un parc connu sous le nom de « **parc Hector-Hérroux** », portant le numéro 180.

88. Les lots 1 302 094 et 1 302 095 du cadastre du Québec constituent un parc connu sous le nom de « **parc Hector-Langevin** », portant le numéro 378.

89. Les lots 1 211 651, 1 211 652 et 1 211 653 du cadastre du Québec constituent un parc connu sous le nom de « **parc Hertel** », portant le numéro 57.

90. Le lot 1 038 880 du cadastre du Québec constitue un parc connu sous le nom de « **parc de Honfleur** », portant le numéro 179.

91. La partie du lot 5 265 346 du cadastre du Québec qui est délimitée par un trait noir gras sur le plan ci-dessous constitue un parc connu sous le nom de « **place de l'Hôtel-de-Ville** », portant le numéro 270.



I

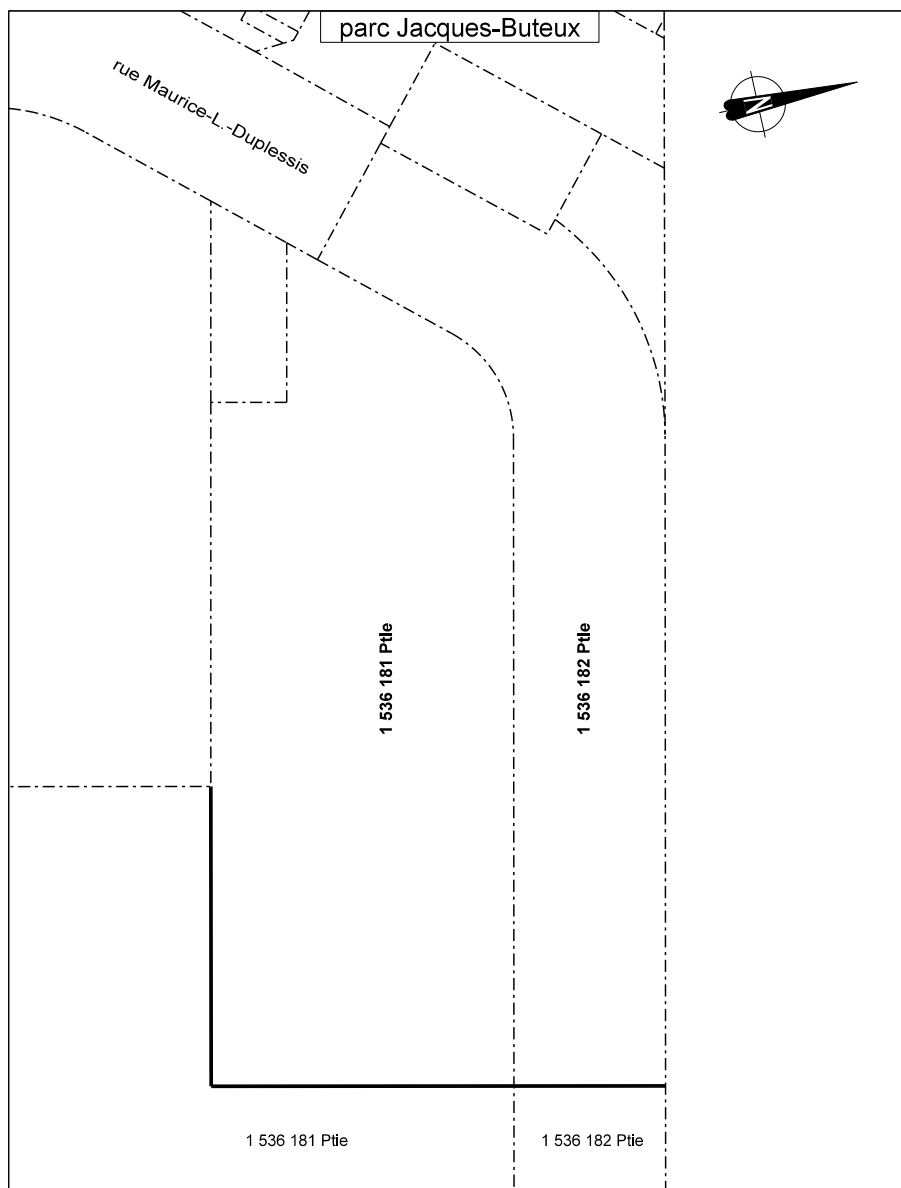
92. Les lots 1 302 157, 1 302 158, 1 302 159, 1 302 207, 1 302 208 et 1 302 211 du cadastre du Québec constituent un parc connu sous le nom de « **parc de l'Île-Saint-Quentin** », portant le numéro 195.

93. Les lots 3 485 688 et 3 485 689 du cadastre du Québec constituent un parc connu sous le nom de « **parc des Iris** », portant le numéro 332.

94. Le lot 1 130 301 du cadastre du Québec constitue un parc connu sous le nom de « **parc Isabeau** », portant le numéro 145.

J

95. La partie des lots 1 536 181 et 1 536 182 du cadastre du Québec qui est délimitée par un trait noir gras sur le plan ci-dessous constitue un parc connu sous le nom de « **parc Jacques-Buteux** », portant le numéro 385.



96. Le lot 1 210 446 du cadastre du Québec constitue un parc connu sous le nom de « **parc Jacques-Carrier** », portant le numéro 63.

97. Le lot 1 211 726 du cadastre du Québec constitue un parc connu sous le nom de « **parc du Jardin des Ursulines** », portant le numéro 59.

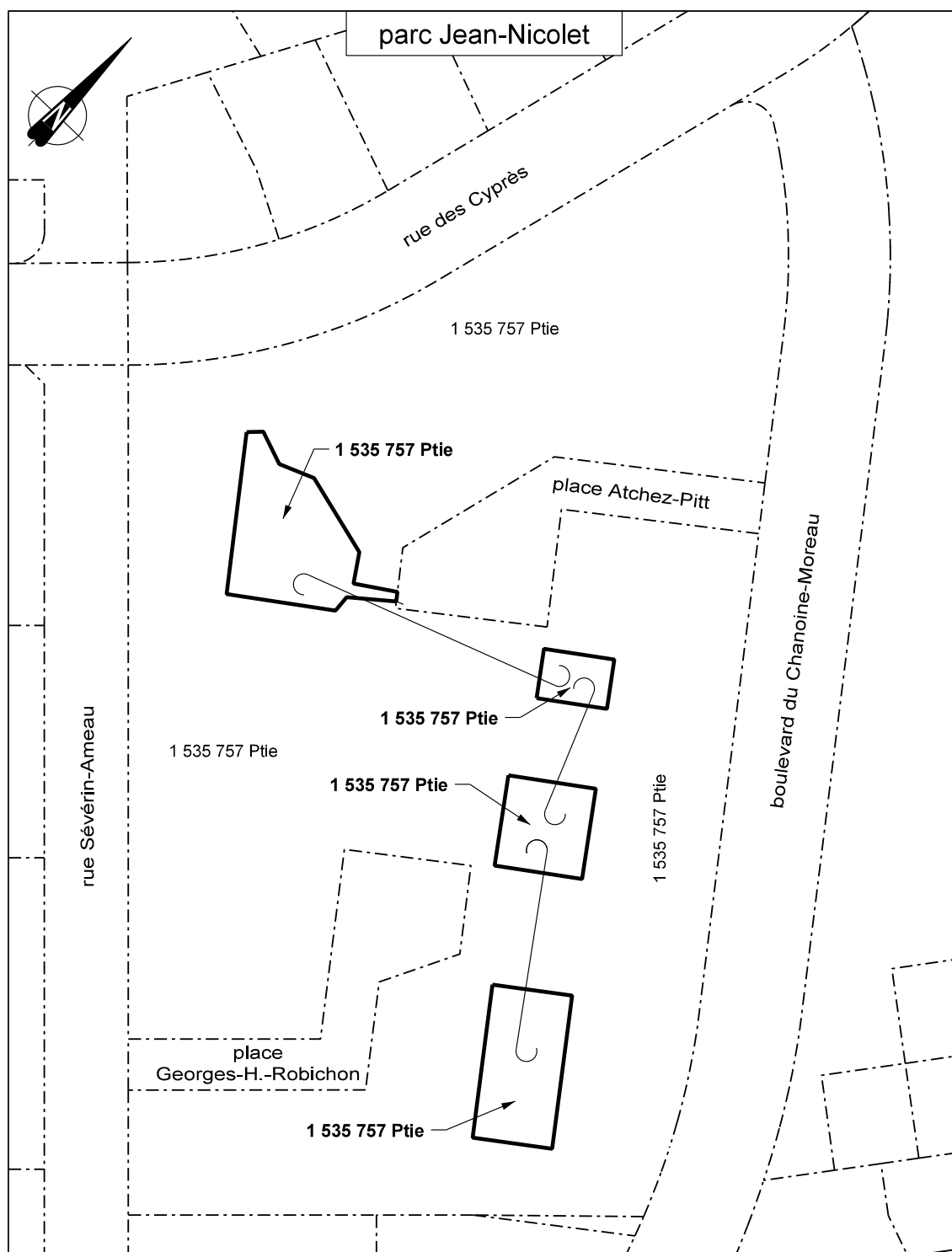
98. Le lot 1 211 699 du cadastre du Québec constitue un parc connu sous le nom de « **Jardin communautaire Sainte-Cécile** », portant le numéro 407.

99. Le lot 1 209 843 du cadastre du Québec constitue un parc connu sous le nom de « **parc Jean-Béliveau** », portant le numéro 44.

100. Le lot 2 572 691 du cadastre du Québec constitue un parc connu sous le nom de « **parc Jean-Cusson** », portant le numéro 60.

101. Le lot 2 303 991 du cadastre du Québec constitue un parc connu sous le nom de « **parc Jean-Marie-Beaudoin** », portant le numéro 132.

102. La partie du lot 1 535 757 du cadastre du Québec qui est délimitée par un trait noir gras sur le plan ci-dessous constitue un parc connu sous le nom de « **parc Jean-Nicolet** », portant le numéro 254.



103. Le lot 3 013 297 du cadastre du Québec constitue un parc connu sous le nom « **parc Jean-Noël-Trudel** », portant le numéro 532.

104. Le lot 1 016 579 du cadastre du Québec constitue un parc connu sous le nom de « **parc Jean-Paul-Lavergne** », portant le numéro 58.

104.1 Le lot 2 573 542 du cadastre du Québec constitue un parc connu sous le nom de « **parc Jean-Perron** », portant le numéro 158.

2023, c. 86, a.4.

105. Le lot 1 016 004 du cadastre du Québec constitue un parc connu sous le nom de « **parc Jean-Talon** », portant le numéro 298

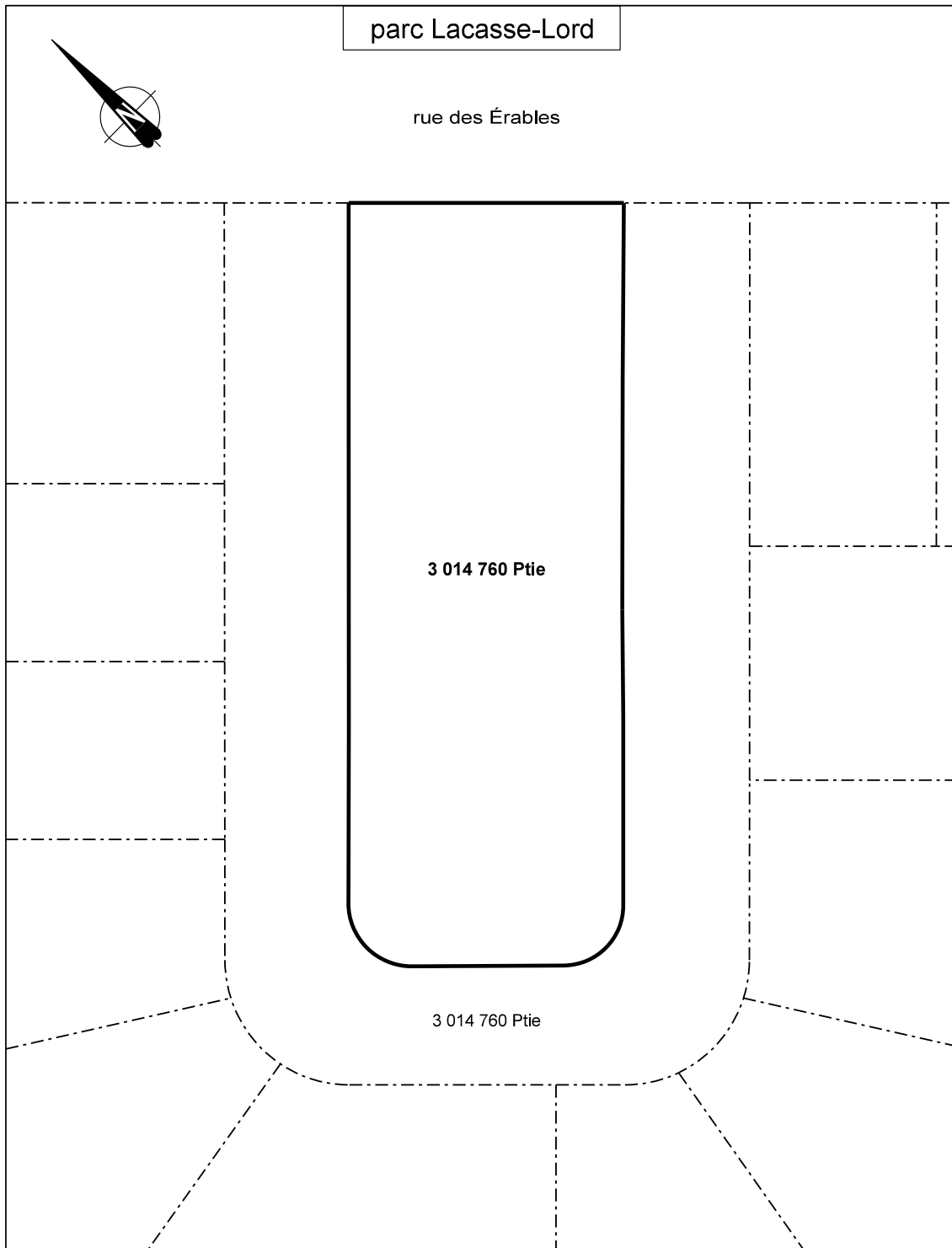
106. Le lot 1 485 170 du cadastre du Québec constitue un parc connu sous le nom de « **parc J.-Marcel-Laflamme** », portant le numéro 121.

K

L

107. Le lot 1 482 910 du cadastre du Québec constitue un parc connu sous le nom de « **parc Labossière** », portant le numéro 62.

108. La partie du lot 3 014 760 du cadastre du Québec qui est délimitée par un trait noir gras sur le plan ci-dessous constitue un parc connu sous le nom de « **parc Lacasse-Lord** », portant le numéro 246.



109. Le lot 1 015 287 du cadastre du Québec constitue un parc connu sous le nom de « **parc Lambert** », portant le numéro 64.

110. Le lot 2 573 174 du cadastre du Québec constitue un parc connu sous le nom de « **parc Lamy** », portant le numéro 65.

111. Le lot 3 157 802 du cadastre du Québec constitue un parc connu sous le nom de « **parc Larouche** », portant le numéro 66.

112. Les lots 1 482 144 et 1 482 167 du cadastre du Québec constituent un parc connu sous le nom de « **parc de Lausanne** », portant le numéro 67.

113. Le lot 1 206 551 du cadastre du Québec constitue un parc connu sous le nom de « **parc Lauzon** », portant le numéro 68.

114. Le lot 1 204 753 du cadastre du Québec constitue un parc connu sous le nom de « **parc Laviolette** », portant le numéro 69.

115. Le lot 1 207 663 du cadastre du Québec constitue un parc connu sous le nom de « **parc Le Royer** », portant le numéro 70.

116. Le lot 1 205 214 du cadastre du Québec constitue un parc connu sous le nom de « **parc Leclerc** », portant le numéro 71.

117. Le lot 1 206 972 du cadastre du Québec constitue un parc connu sous le nom de « **parc Ledoux** », portant le numéro 72.

118. Le lot 4 783 923 du cadastre du Québec constitue un parc connu sous le nom de « **parc Léo-Ayotte** », portant le numéro 368.

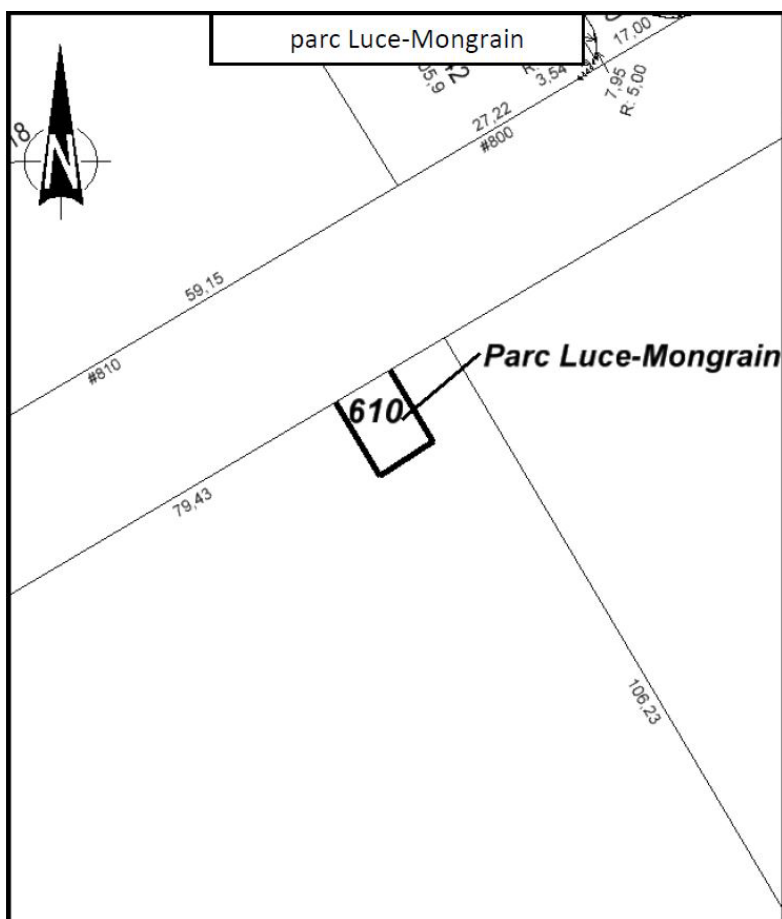
119. Les lots 4 313 042 et 4 313 043 du cadastre du Québec constituent un parc connu sous le nom de « **parc de la Loire** », portant le numéro 362.

120. Le lot 1 211 339 du cadastre du Québec constitue un parc connu sous le nom de « **parc Lemire** », portant le numéro 73.

121. Les lots 4 110 278 et 4 110 279 du cadastre du Québec constituent un parc connu sous le nom de « **parc Lionel-Rheault** », portant le numéro 75.

122. Le lot 1 015 752 du cadastre du Québec constitue un parc connu sous le nom de « **parc Louis-Pinard** », portant le numéro 76.

122.1. La partie du lot 3 895 450 du cadastre du Québec qui est délimitée par un trait noir gras sur le plan ci-dessous constitue un parc connu sous le nom de « **parc Luce-Mongrain** » portant le numéro 610.



2023, c. 2, a. 2.

M

123. Les lots 2 570 920, 2 571 887, 4 313 361, 4 313 362 et 4 313 363 du cadastre du Québec constituent un parc connu sous le nom de « **parc de Madrid** », portant le numéro 294.

124. Les lots 1 016 175 et 1 016 192 du cadastre du Québec constituent un parc connu sous le nom de « **parc Magnan** », portant le numéro 77.

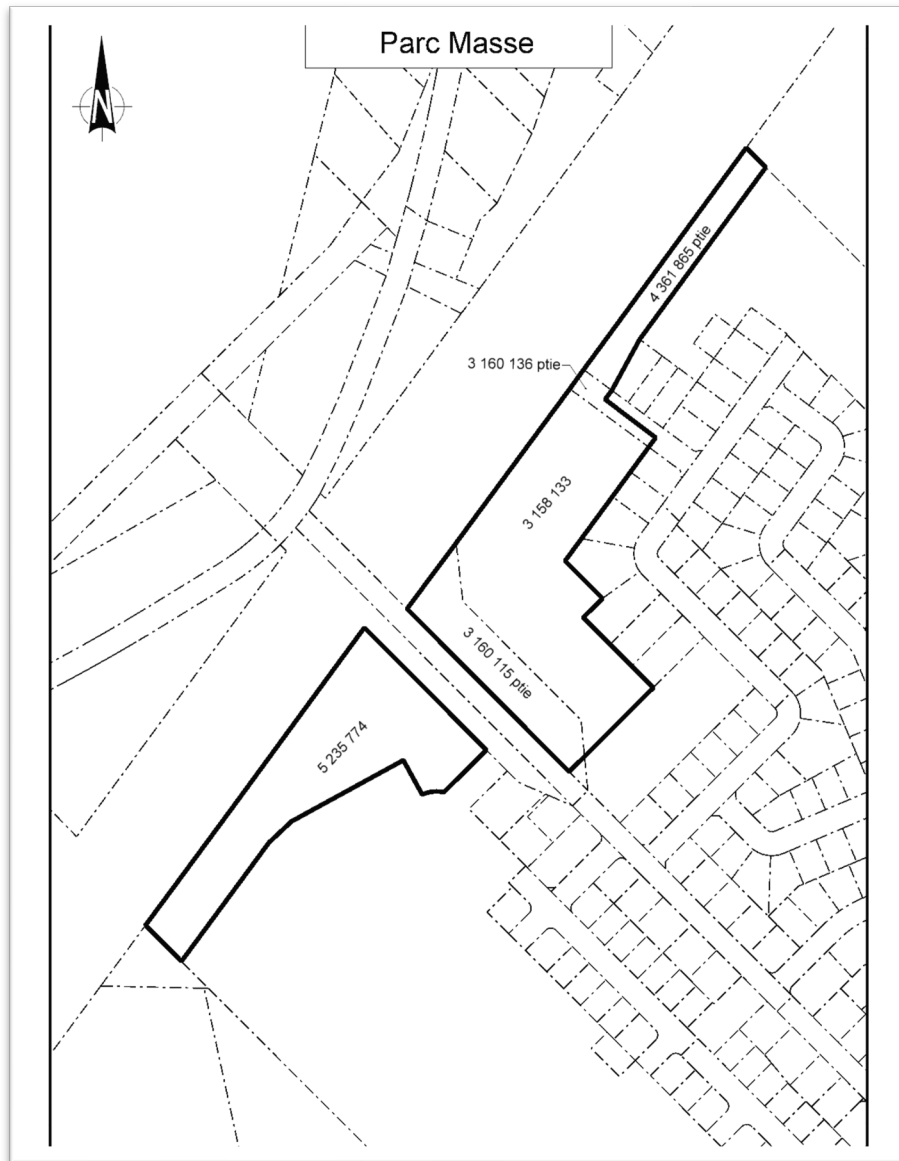
125. Les lots 3 085 722 et 3 085 723 du cadastre du Québec constituent un parc connu sous le nom de « **parc Marguerite-Hayet** », portant le numéro 199.

126. Les lots 1 206 838, 1 206 839, 1 206 840, 1 206 927, 1 206 983, 1 206 984, 1 206 985, 1 206 986, 1 208 358 et 2 573 671 du cadastre du Québec constituent un parc connu sous le nom de « **parc Marion** », portant le numéro 78.

127. Le lot 1 483 914 du cadastre du Québec constitue un parc connu sous le nom de « **parc de Marseille** », portant le numéro 79.

128. Le lot 3 011 742 du cadastre du Québec constitue un parc connu sous le nom de « **parc Martin-Bergeron** », portant le numéro 80.

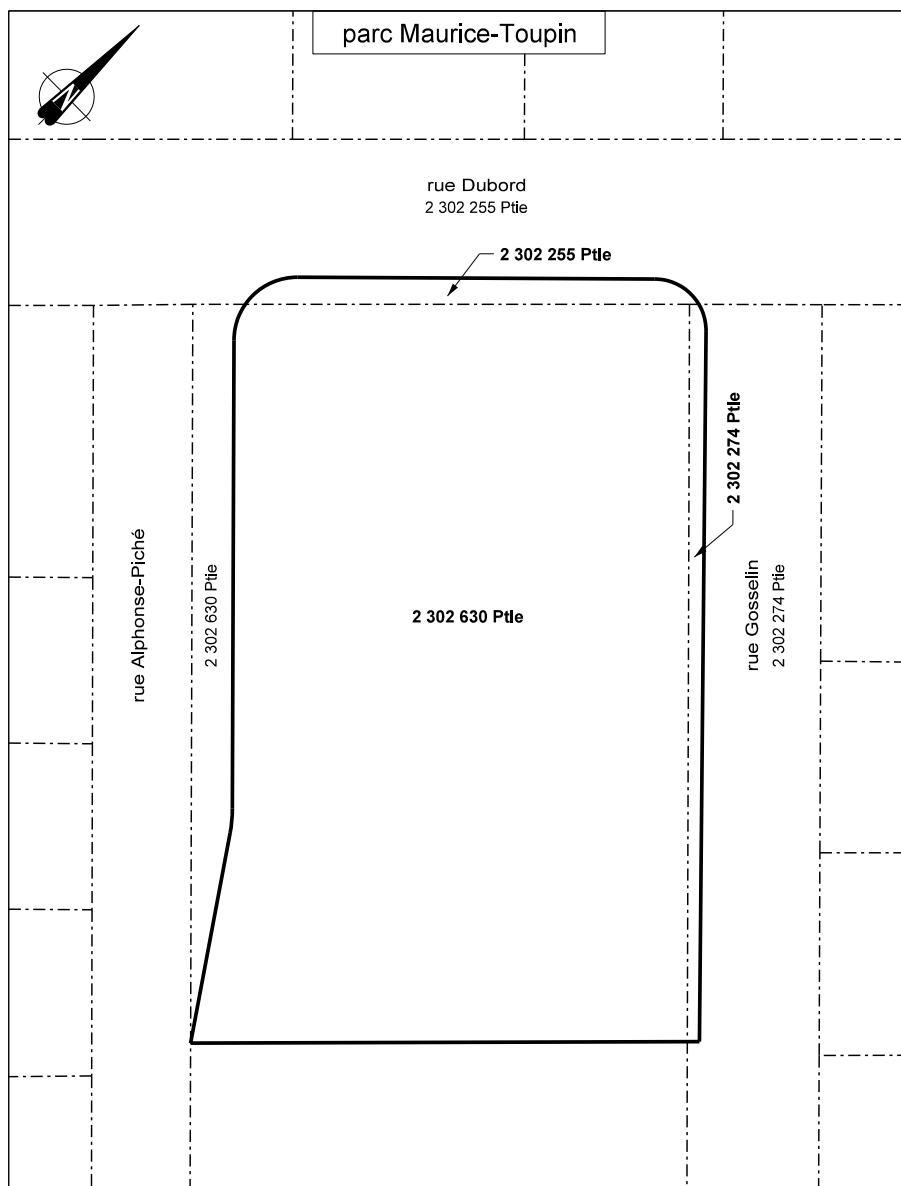
129. Les lots 3 158 133, 5 235 774 et la partie des lots 3 160 115, 3 160 136 et 4 361 865 du cadastre du Québec qui est délimité par un trait noir gras sur le plan ci-dessous constituent un parc connu sous le nom de « **parc Masse** », portant le numéro 81.



130. Le lot 1 795 486 du cadastre du Québec constitue un parc connu sous le nom de « **parc Mauriac** », portant le numéro 82.

131. Les lots 1 795 486 et 6 057 653 du cadastre du Québec constituent un parc connu sous le nom « **parc Maurice-Campbell** », portant le numéro 486.

132. La partie des lots 2 302 630, 2 570 774 et 2 570 775 du cadastre du Québec qui est délimité par un trait noir gras sur le plan ci-dessous constitue un parc connu sous le nom de « **parc Maurice-Toupin** » portant le numéro 1.



133. Le lot 3 332 177 du cadastre du Québec constitue un parc connu sous le nom de « **parc Maurice-L.-Duplessis** », portant le numéro 183.

134. Le lot 2 571 393 du cadastre du Québec constitue un parc connu sous le nom de « **parc de Mère-Gamelin** », portant le numéro 242.

135. Le lot 2 572 121 du cadastre du Québec constitue un parc connu sous le nom de « **parc de Monseigneur-Cloutier** », portant le numéro 83.

136. Le lot 2 570 185 du cadastre du Québec constitue un parc connu sous le nom de « **parc de Monseigneur-Comtois** », portant le numéro 210.

137. Le lot 4 170 295 du cadastre du Québec constitue un parc connu sous le nom de « **parc de Monseigneur-Lafèche** », portant le numéro 84.

138. Le lot 1 485 479 du cadastre du Québec constitue un parc connu sous le nom de « **parc de Montlieu** », portant le numéro 86.

139. Le lot 4 708 709 du cadastre du Québec constitue un parc connu sous le nom de « **parc de Moscou** », portant le numéro 363.

140. Les lots 2 300 876 et 2 300 922 du cadastre du Québec constituent un parc connu sous le nom de « **parc du Moulin** », portant le numéro 49.

N

141. Le lot 2 303 719 du cadastre du Québec constitue un parc connu sous le nom de « **parc Norbert** », portant le numéro 88.

142. Le lot 2 303 569 du cadastre du Québec constitue un parc connu sous le nom de « **parc Notre-Dame-de-la-Rive** », portant le numéro 176.

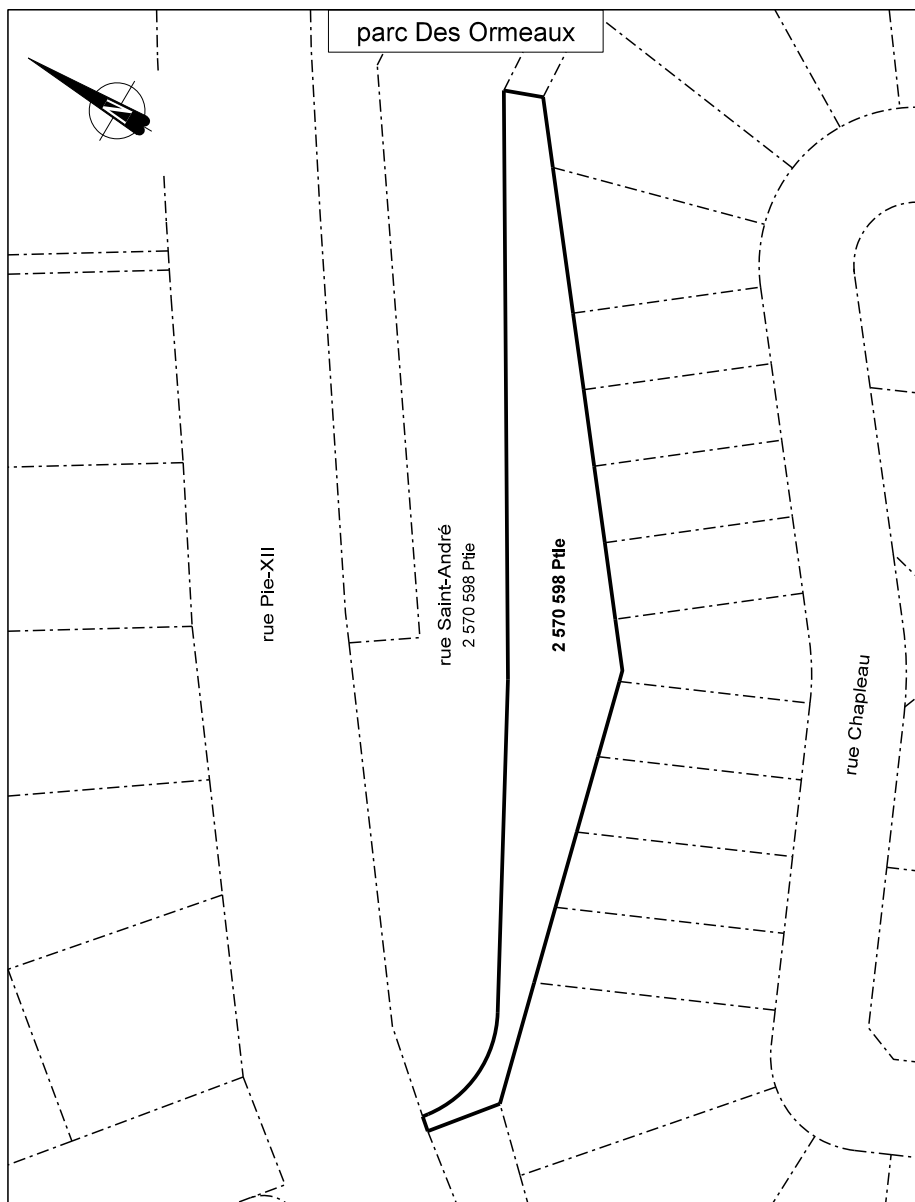
0

143. Le lot 2 301 023 du cadastre du Québec constitue un parc connu sous le nom de « **parc des Oblats** », portant le numéro 41.

144. Les lots 2 103 859 et 3 403 908 du cadastre du Québec constituent un parc connu sous le nom de « **parc des Orioles** », portant le numéro 271.

145. Le lot 1 485 742 du cadastre du Québec constitue un parc connu sous le nom de « **parc d'Orléans** », portant le numéro 90.

146. Le lot 2 569 535 et la partie du lot 2 570 598 du cadastre du Québec qui est délimitée par un trait noir gras sur le plan ci-dessous, constituent un parc connu sous le nom de « **parc Des Ormeaux** », portant le numéro 42.



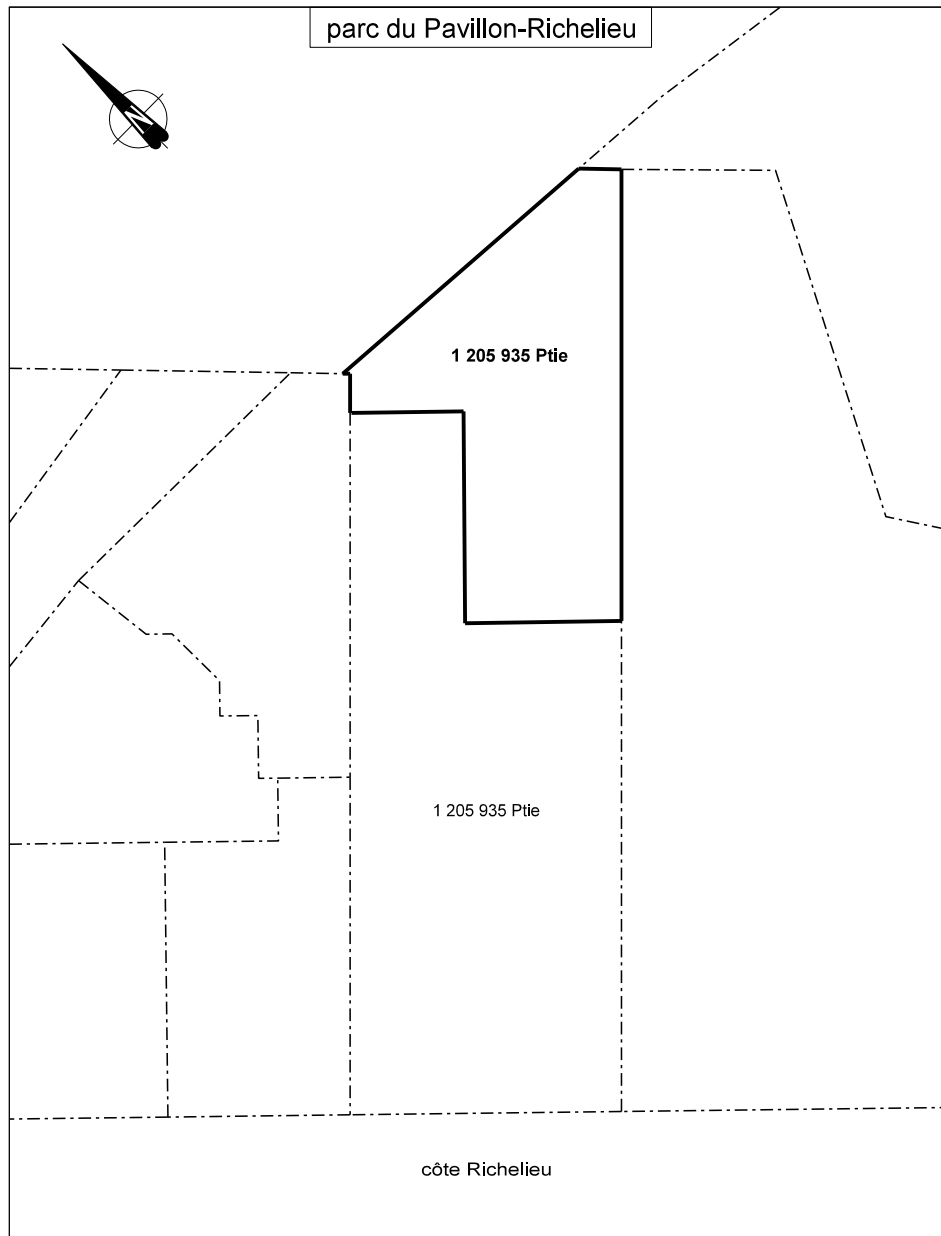
147. Le lot 4 345 769 du cadastre du Québec constitue un parc connu sous le nom de « **parc d'Oslo** », portant le numéro 292.

148. Le lot 2 853 802 du cadastre du Québec constitue un parc connu sous le nom de « **parc Ouellet** », portant le numéro 91.

P

149. Le lot 3 483 668 du cadastre du Québec constitue un parc connu sous le nom de « **parc du Passage** », portant le numéro 202.

150. La partie du lot 1 205 935 du cadastre du Québec qui est délimitée par un trait noir gras sur le plan ci-dessous constitue un parc connu sous le nom de « **parc du Pavillon-Richelieu** », portant le numéro 283.



151. Les lots 2 853 650 et 3 748 797 du cadastre du Québec constituent un parc connu sous le nom de « **parc du Pavillon-Saint-Louis** », portant le numéro 172.

152. Les lots 4 301 291 et 4 347 336 du cadastre du Québec constituent un parc connu sous le nom de « **parc P.-Dizy-Montplaisir** », portant le numéro 348.

153. Le lot 1 210 508 du cadastre du Québec constitue un parc connu sous le nom de « **place d'Armes** », portant le numéro 119.

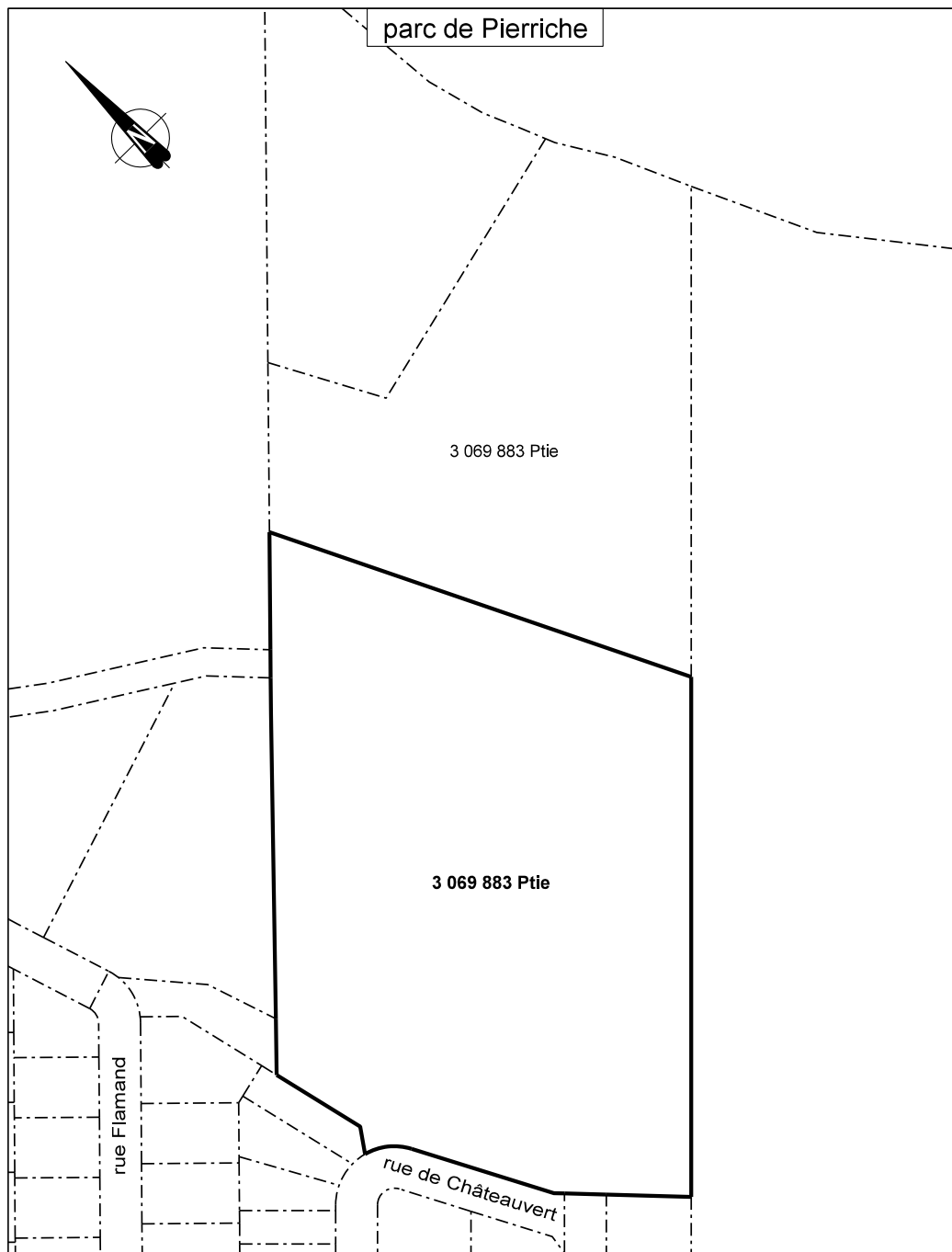
154. Le lot 1 536 678 du cadastre du Québec constitue un parc connu sous le nom de « **parc du Père-Marsolet** », portant le numéro 26.

155. Le lot 3 013 977 du cadastre du Québec constitue un parc connu sous le nom de « **parc du Père-Breton** », portant le numéro 115.

156. Le lot 2 020 642 du cadastre du Québec constitue un parc connu sous le nom de « **parc Pie-XII** », portant le numéro 116.

157. Le lot 1 302 282 du cadastre du Québec constitue un parc connu sous le nom de « **parc de la place Pierre-Boucher** », portant le numéro 258.

158. Le lot 4 329 619 et la partie du lot 3 069 883 du cadastre du Québec qui est délimitée par un trait noir gras sur le plan ci-dessous, constituent un parc connu sous le nom de « **parc de Pierriche** », portant le numéro 117.



159. Les lots 1 015 976, 1 016 020, 1 016 235, 1 016 236, 1 016 636, 1 016 637, 1 016 415, 1 037 764, 1 038 077, 1 038 230, 1 038 511, 1 038 631, 1 130 282, 1 132 023, 3 710 076, 3 710 077, 4 332 831, 4 332 832, 6 164 138, 6 391 520, 6 374 842 et la partie des lots 1 017 698, 1 132 035, 1 132 037, 4 559 758 et 4 245 493 du cadastre du Québec qui est délimitée par un trait noir gras sur les plans ci-dessous, constituent un parc connu sous le nom de « **parc linéaire des Atikamekw** », portant le numéro 154.

2022, c. 104, a. 14, 2023, c. 2, a. 2.

parc de la Piste-Cyclable-1



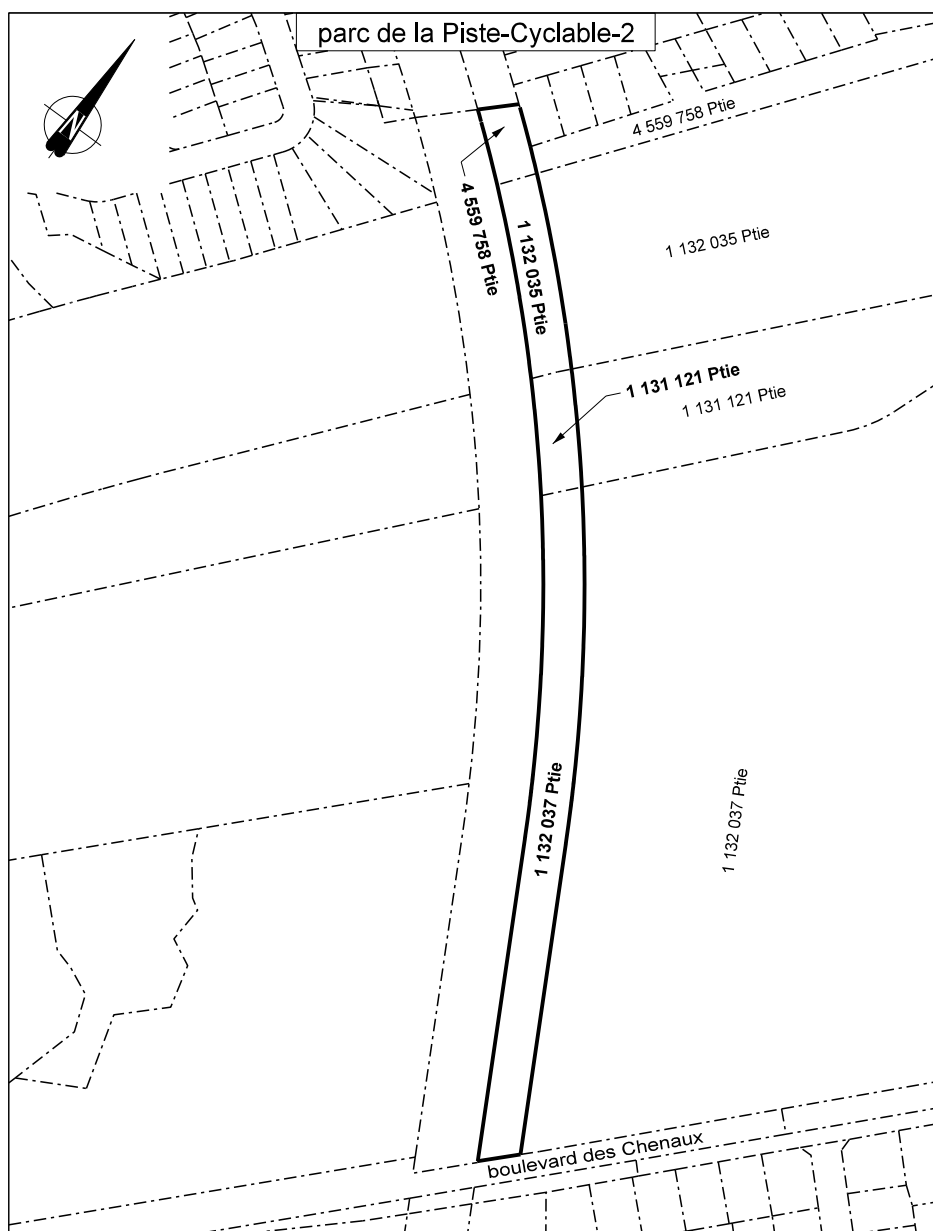
4 245 493 Ptie

4 245 493 Ptie

chemin Michel-Sarrazin

1 017 698 Ptie

1 017 698 Ptie

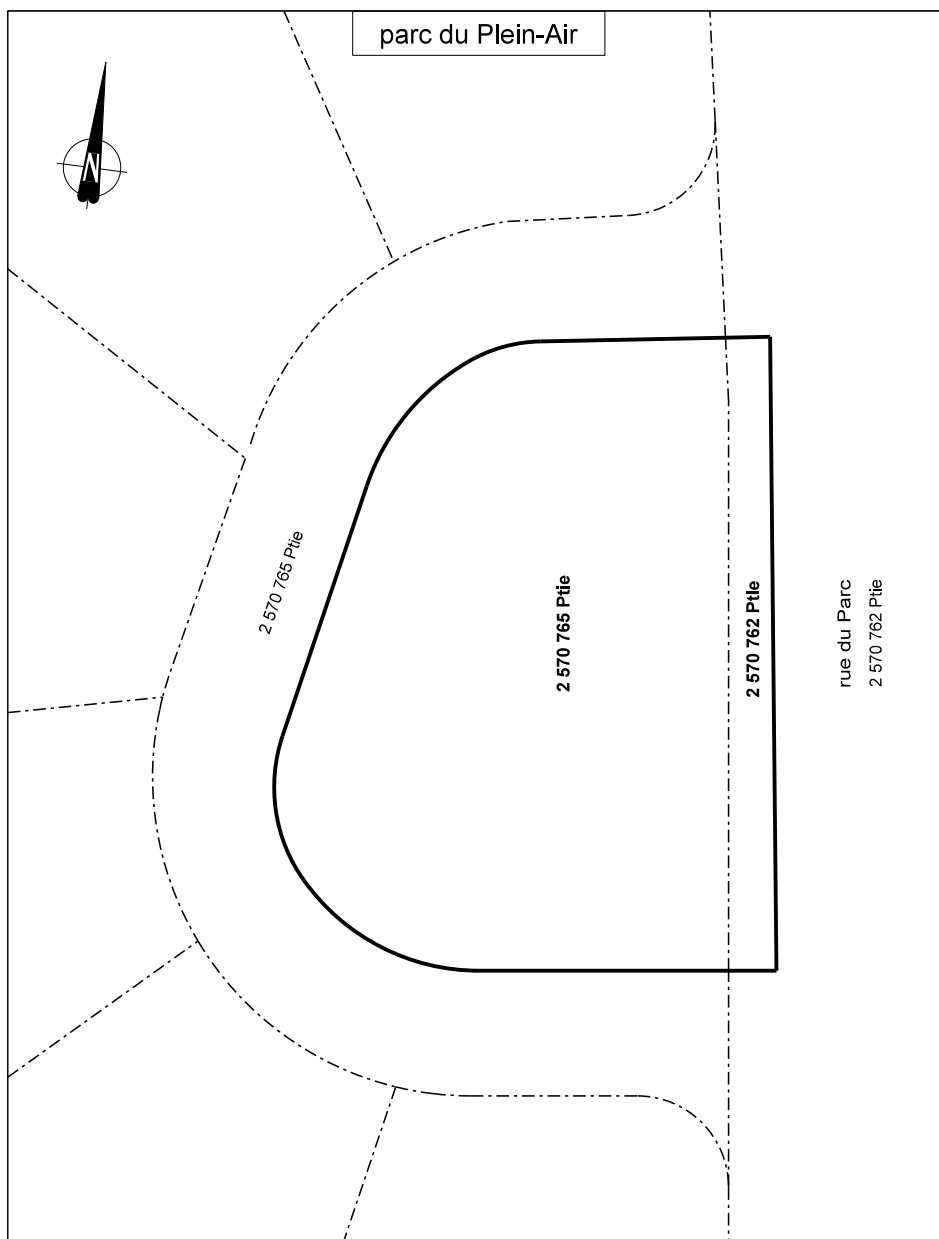


160. Le lot 1 535 914 du cadastre du Québec constitue un parc connu sous le nom de « **parc des Plaines** », portant le numéro 45.

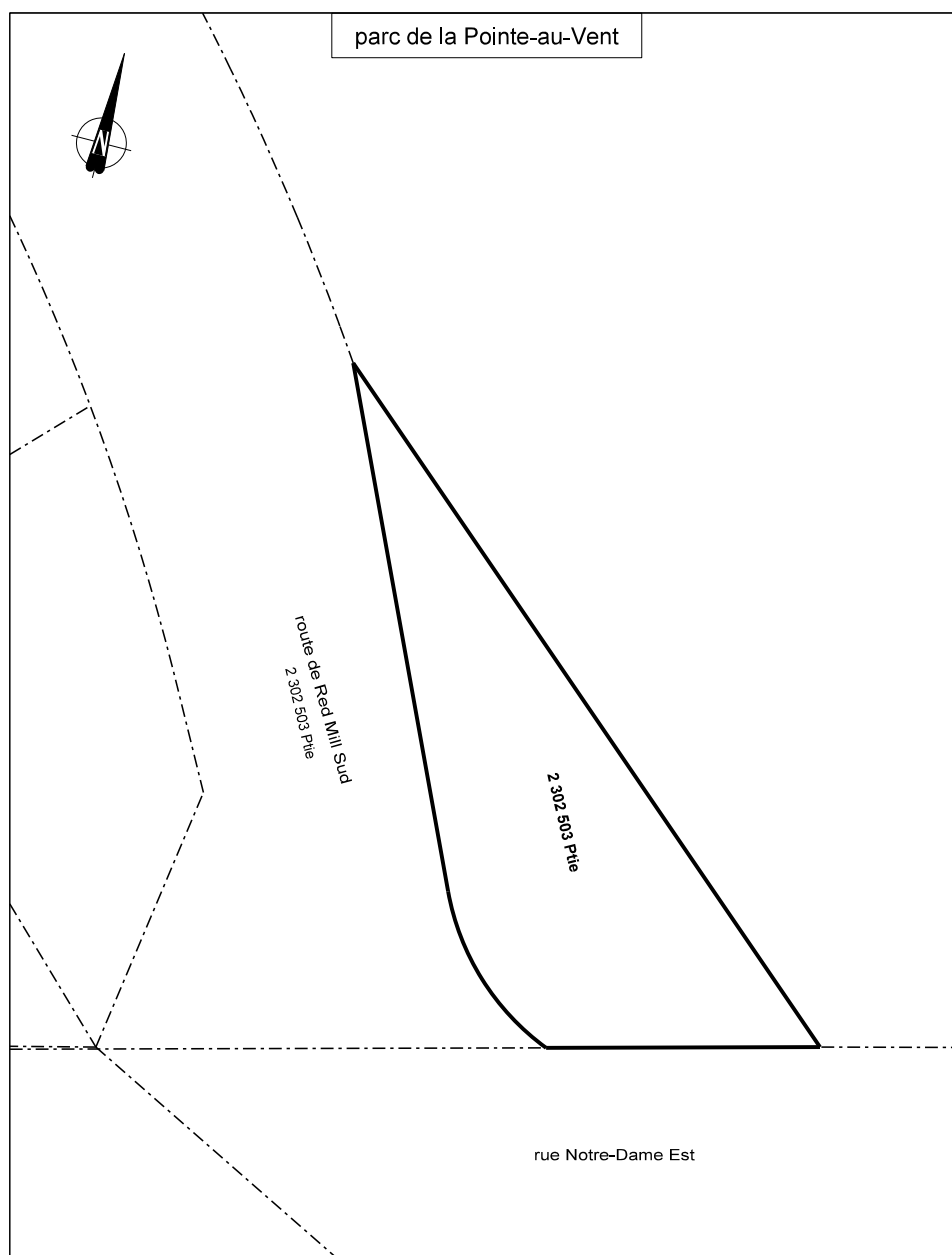
161. Les lots 1 534 872 et 1 535 119 du cadastre du Québec constituent un parc connu sous le nom de « **parc du Plateau** », portant le numéro 268.

162. Les lots 1 210 665 et 1 210 576 du cadastre du Québec constituent un parc connu sous le nom de « **parc du Platon** », portant le numéro 189.

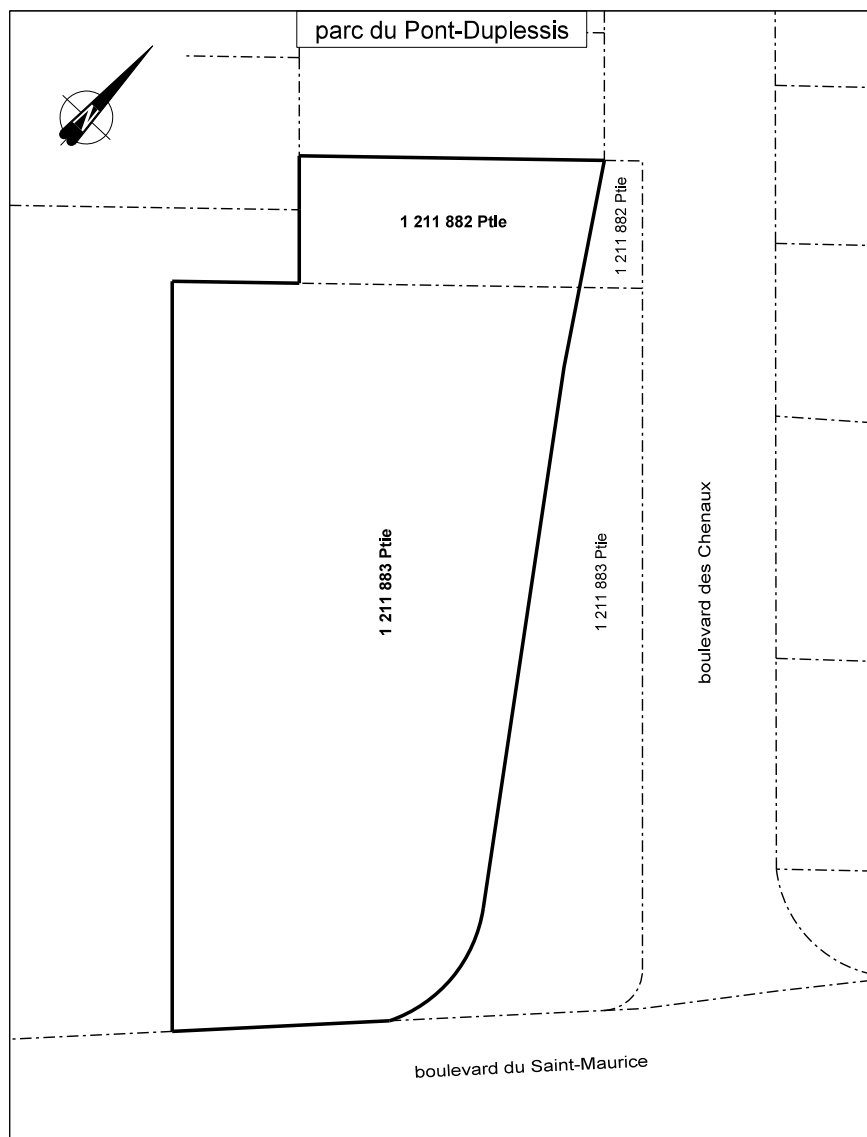
163. La partie des lots 2 570 762 et 2 570 765 du cadastre du Québec qui est délimitée par un trait noir gras sur le plan ci-dessous constitue un parc connu sous le nom de « **parc du Plein-Air** », portant le numéro 243.



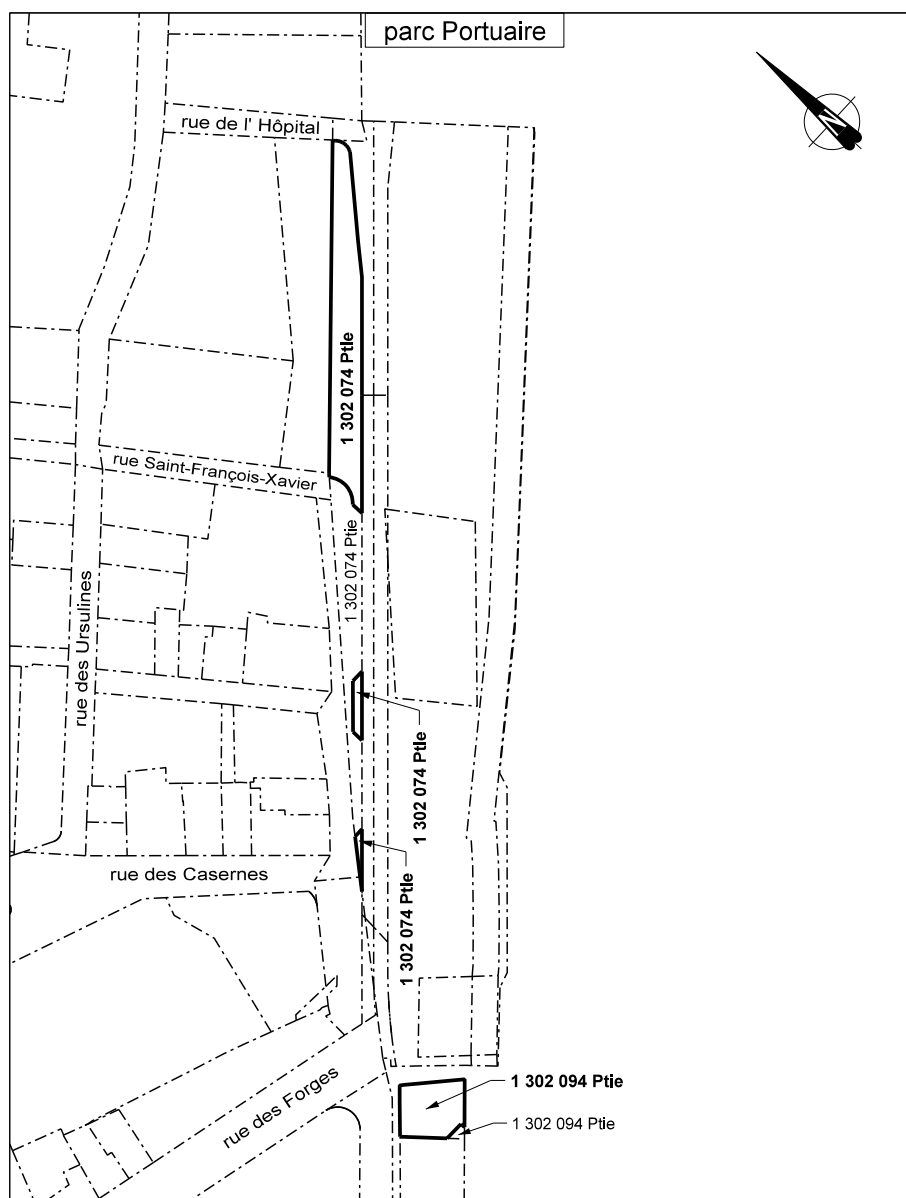
164. Le lot 2 303 576 et la partie du lot 2 302 503 du cadastre du Québec qui est délimité par un trait noir gras sur le plan ci-dessous, constituent un parc connu sous le nom de « **parc de la Pointe-au-Vent** », portant le numéro 175.



165. La partie des lots 1 211 882 et 1 211 883 du cadastre du Québec qui est délimité par un trait noir gras sur le plan ci-dessous constitue un parc connu sous le nom de « **parc du Pont-Duplessis** », portant le numéro 38.



166. Les lots 1 302 073, 1 302 077, 1 302 078, 1 302 079, 1 302 080, 1 302 081, 1 302 082, 1 302 085, 1 302 086, 1 302 087, 1 302 091, 1 302 093, 3 479 268 et la partie des lots 1 302 074 et 1 302 094 qui est délimitée par un trait noir gras sur le plan ci-dessous, constituent un parc connu sous le nom de « **parc Portuaire** », portant le numéro 256.



167. Le lot 2 304 819 du cadastre du Québec constitue un parc connu sous le nom de « **parc des Prairies** », portant le numéro 46.

168. Le lot 5 212 233 du cadastre du Québec constitue un parc connu sous le nom de « **parc de l'Allée des Trifluviennes** », portant le numéro 419.

169. Les lots 2 568 643, 2 568 644, 2 568 645, 2 571 785, 3 159 791, 3 401 775 et 3 401 776 du cadastre du Québec constituent un parc connu sous le nom de « **promenade des Estacades** », portant le numéro 152.

170. Les lots 1 536 332, 1 536 568, 1 536 586, 1 728 711, 1 728 725 et 3 474 923 du cadastre du Québec constituent un parc connu sous le nom de « **promenade du Saint-Maurice** », portant le numéro 122.

171. Les lots 4 522 078, 5 176 534, 5 212 534 et 5 299 591 du cadastre du Québec constituent un parc connu sous le nom « **parc de la Promenade Trois-Rivières sur le Saint-Laurent** », portant le numéro 328.

Q

172. Les lots 1 482 055, 1 482 150, 1 482 226, 1 482 227, 1 482 408, 1 483 106 et 2 431 421 du cadastre du Québec constituent un parc connu sous le nom de « **parc Quirion** », portant le numéro 124.

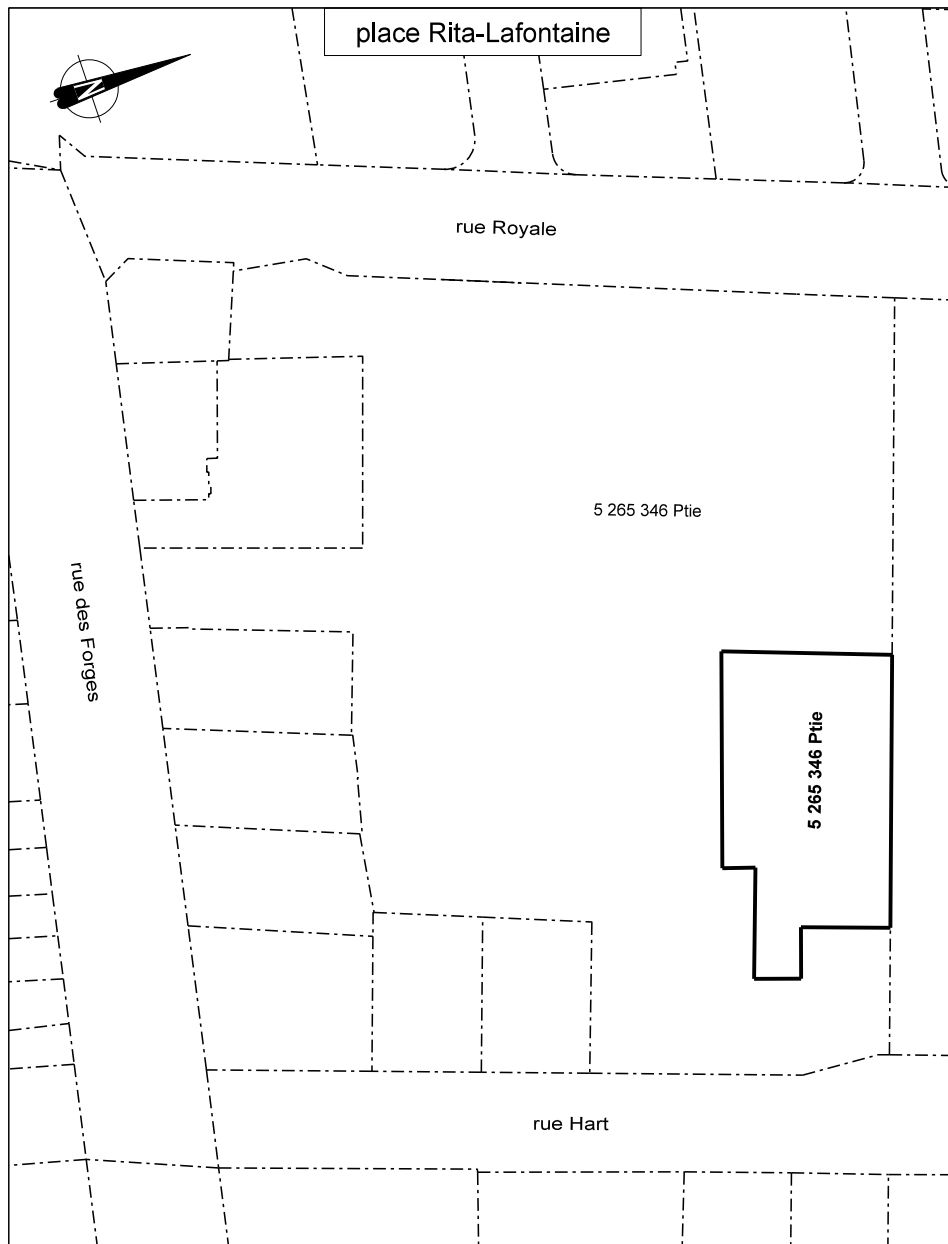
R

173. Les lots 3 160 106, 3 160 107, 3 160 235, 3 160 236, 3 160 237, 3 160 250, 3 160 251, 3 160 252 et 3 160 253 du cadastre du Québec constituent un parc connu sous le nom de « **parc de la piste cyclable Raymond-Pépin** », portant le numéro 266.

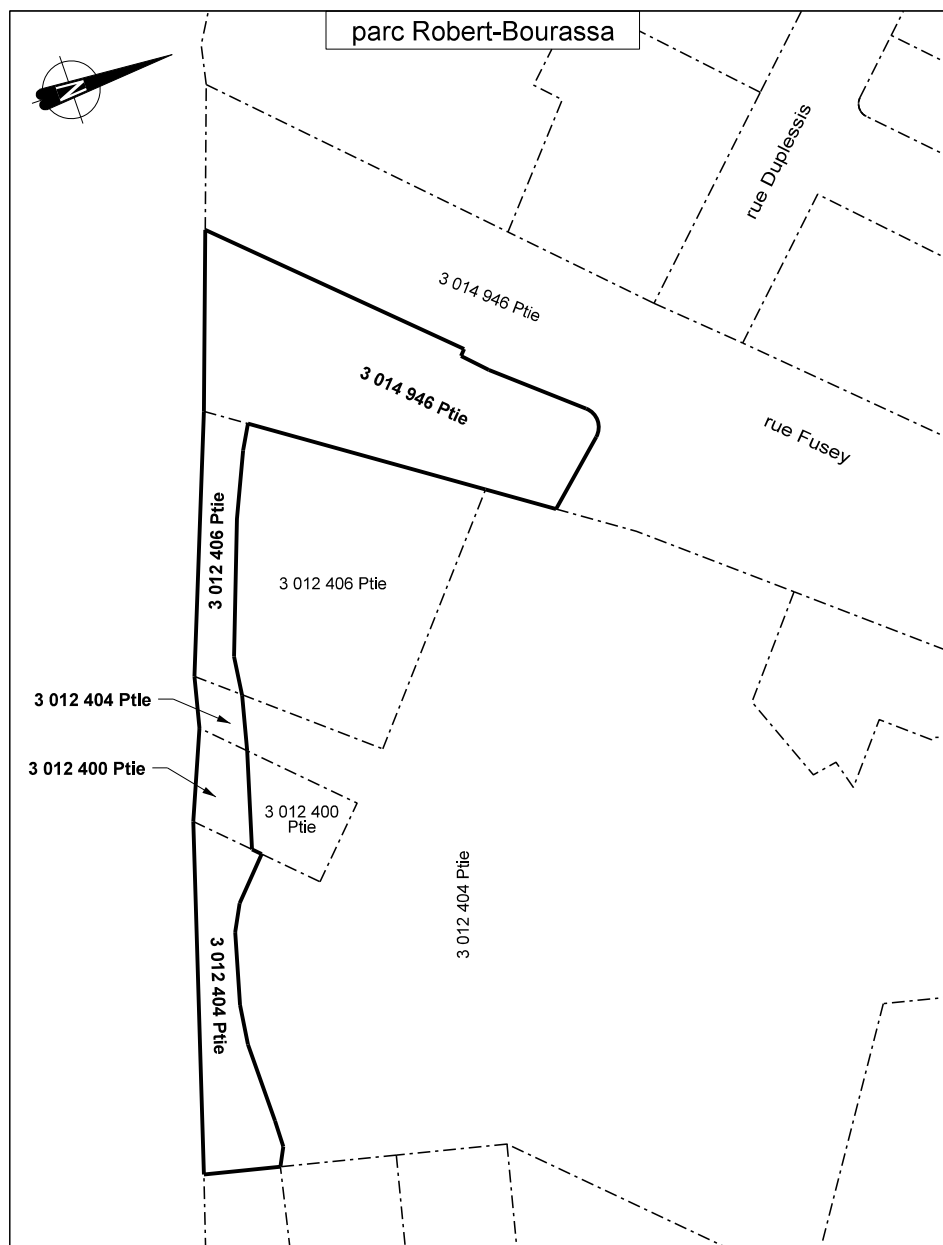
174. Les lots 2 301 107 et 2 301 108 du cadastre du Québec constituent un parc connu sous le nom de « **parc du Relais-Portuaire** », portant le numéro 125.

175. Le 1 210 299 du cadastre du Québec constitue un parc connu sous le nom de « **parc Ringuet** », portant le numéro 126.

176. La partie du lot 5 265 346 du cadastre du Québec qui est délimitée par un trait noir gras sur le plan ci-dessous constitue un parc connu sous le nom de « **place Rita-Lafontaine** », portant le numéro 476.



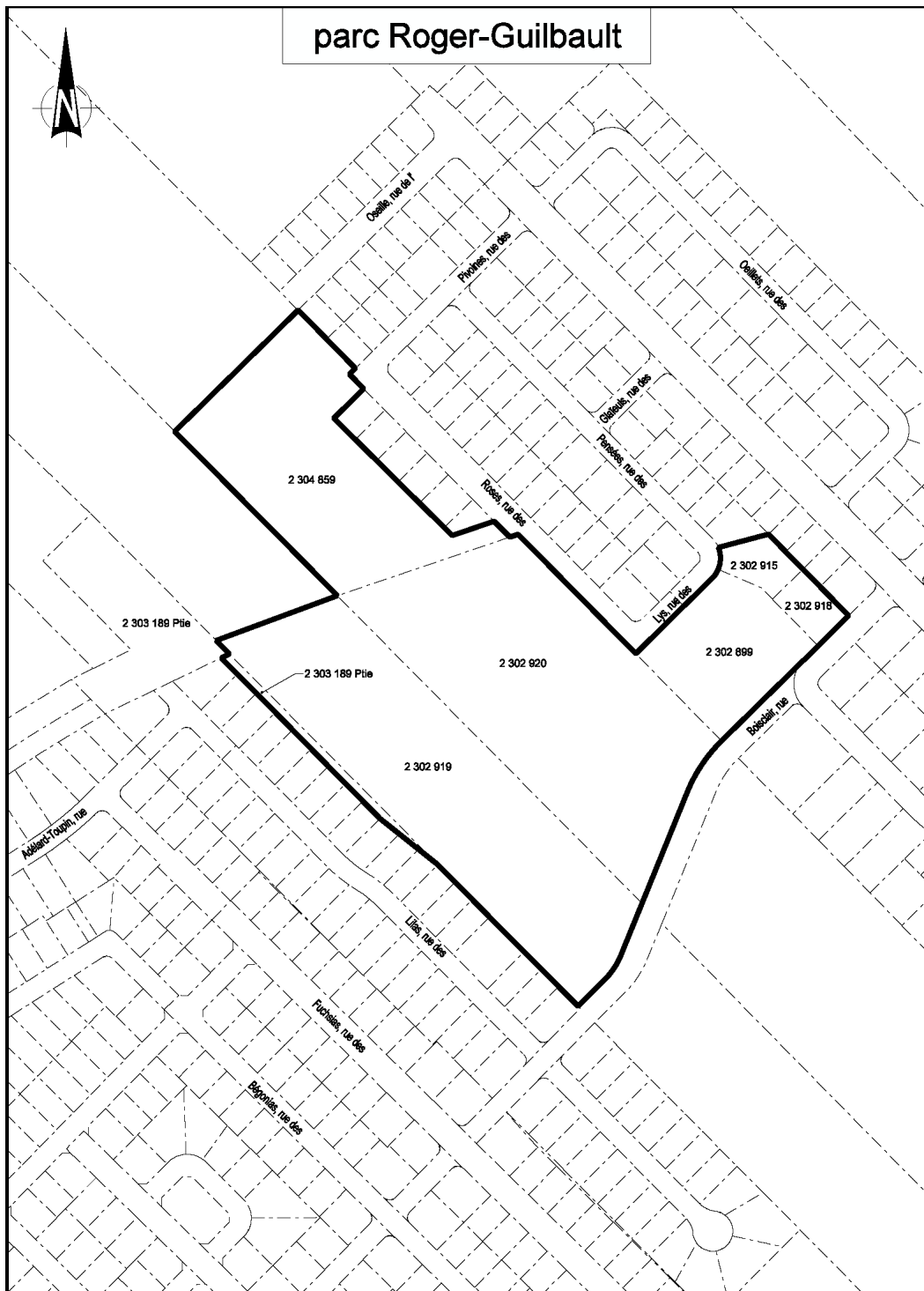
177. Le lot 3 012 398 et la partie des lots 3 012 400, 3 012 404, 3 012 406 et 3 014 946 du cadastre du Québec qui est délimitée par un trait noir gras sur le plan ci-dessous, constituent un parc connu sous le nom de « **parc Robert-Bourassa** », portant le numéro 114.



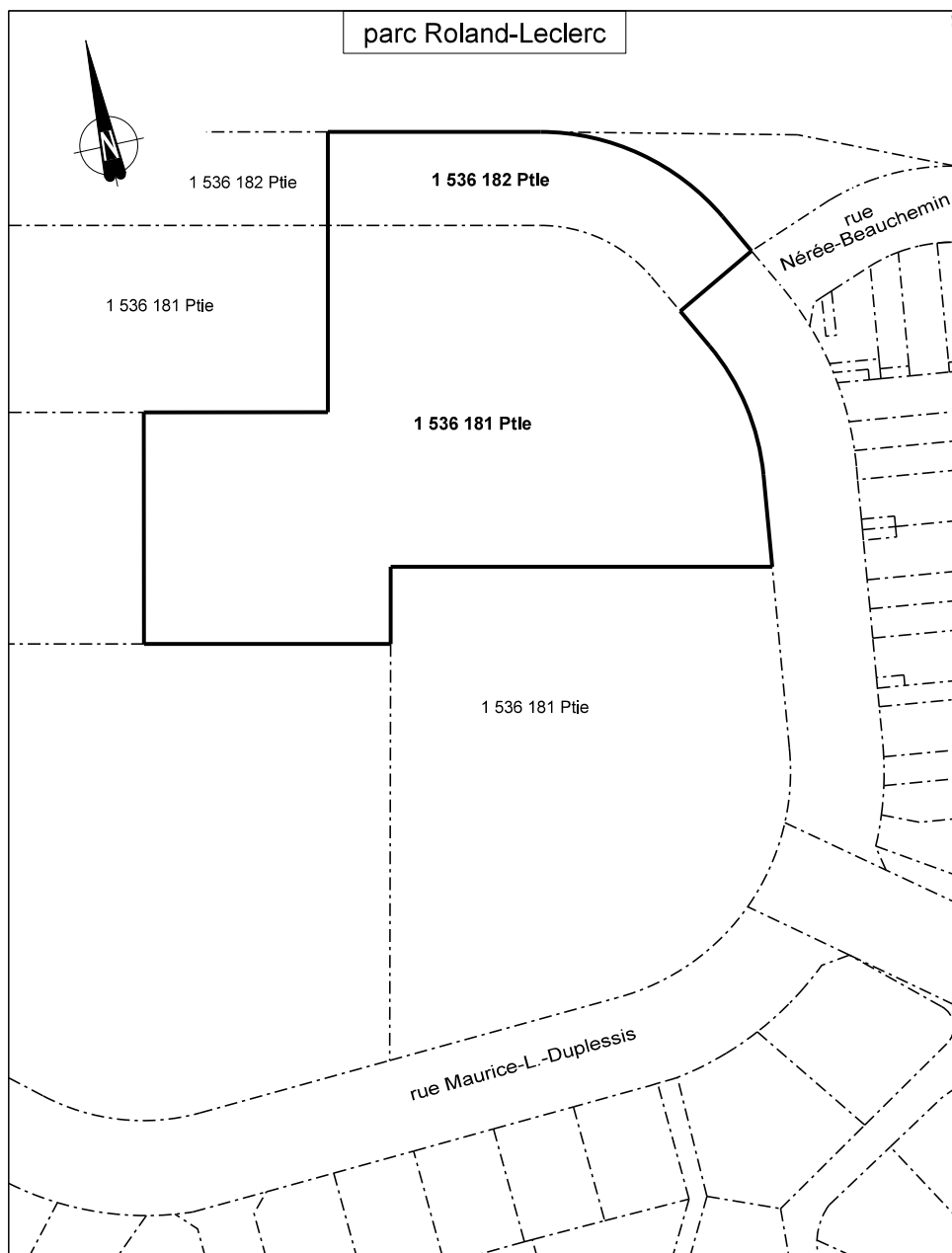
178. Les lots 3 734 880 et 3 563 398 du cadastre du Québec constituent un parc connu sous le nom de « **parc Robert-Drouin** », portant le numéro 282.

179. Le lot 3 012 984 du cadastre du Québec constitue un parc connu sous le nom de « **parc Rochefort** », portant le numéro 127.

180. Les lots 2 302 899, 2 302 915, 2 302 918, 2 302 919, 2 302 920, 2 304 859 et la partie du lot 2 303 189 du cadastre du Québec qui sont délimités par un trait noir gras sur le plan ci-dessous, constituent un parc connu sous le nom de « **parc Roger-Guilbault** », portant le numéro 128.

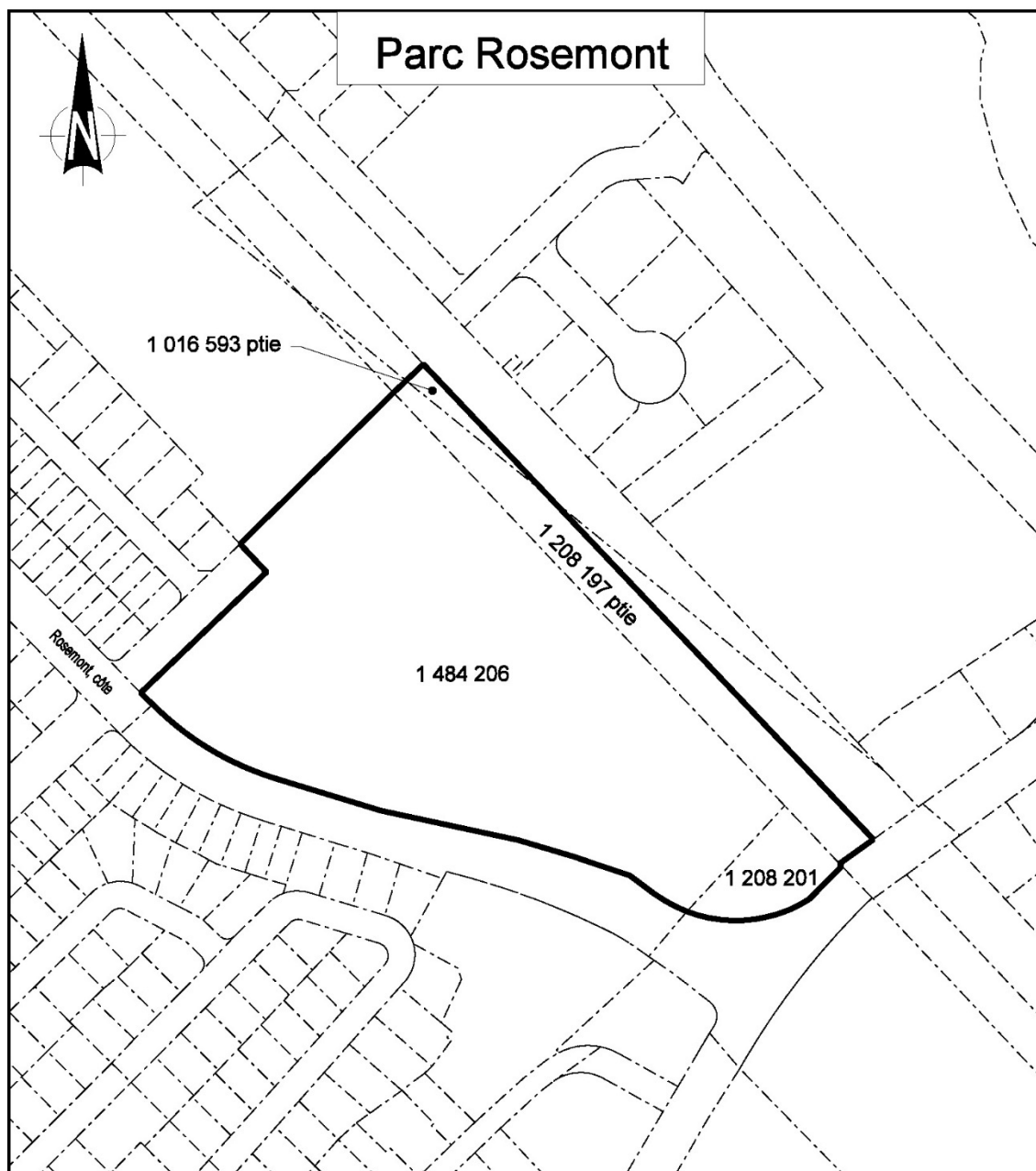


181. Les lots 1 536 382, 1 536 130, 4 202 461, 4 202 462 et la partie des lots 1 536 181 et 1 536 182 du cadastre du Québec qui est délimitée par un trait noir gras sur le plan ci-dessous, constituent un parc connu sous le nom de « **parc Roland-Leclerc** », portant le numéro 142.



182. Le lot 2 570 685 du cadastre du Québec constitue un parc connu sous le nom de « **parc Ronald-Marcoux** », portant le numéro 153.

183. Les lots 1 208 201, 1 484 206 et la partie des lots 1 016 593 et 1 208 197 du cadastre du Québec qui est délimitée par un trait noir gras sur le plan ci-dessous, constituent un parc connu sous le nom de « **parc Rosemont** », portant le numéro 129.



184. Le lot 4 100 824 du cadastre du Québec constitue un parc connu sous le nom de « **parc Routhier** », portant le numéro 130.

185. Le lot 1 535 026 du cadastre du Québec constitue un parc connu sous le nom de « **parc de la 14^e Rue** », portant le numéro 27.

186. Les lots 2 555 236, 2 555 259, 2 706 477, 2 913 021, 2 913 023 et 2 913 025 du cadastre du Québec constituent un parc connu sous le nom de « **parc des Ruisseaux** », portant le numéro 178.

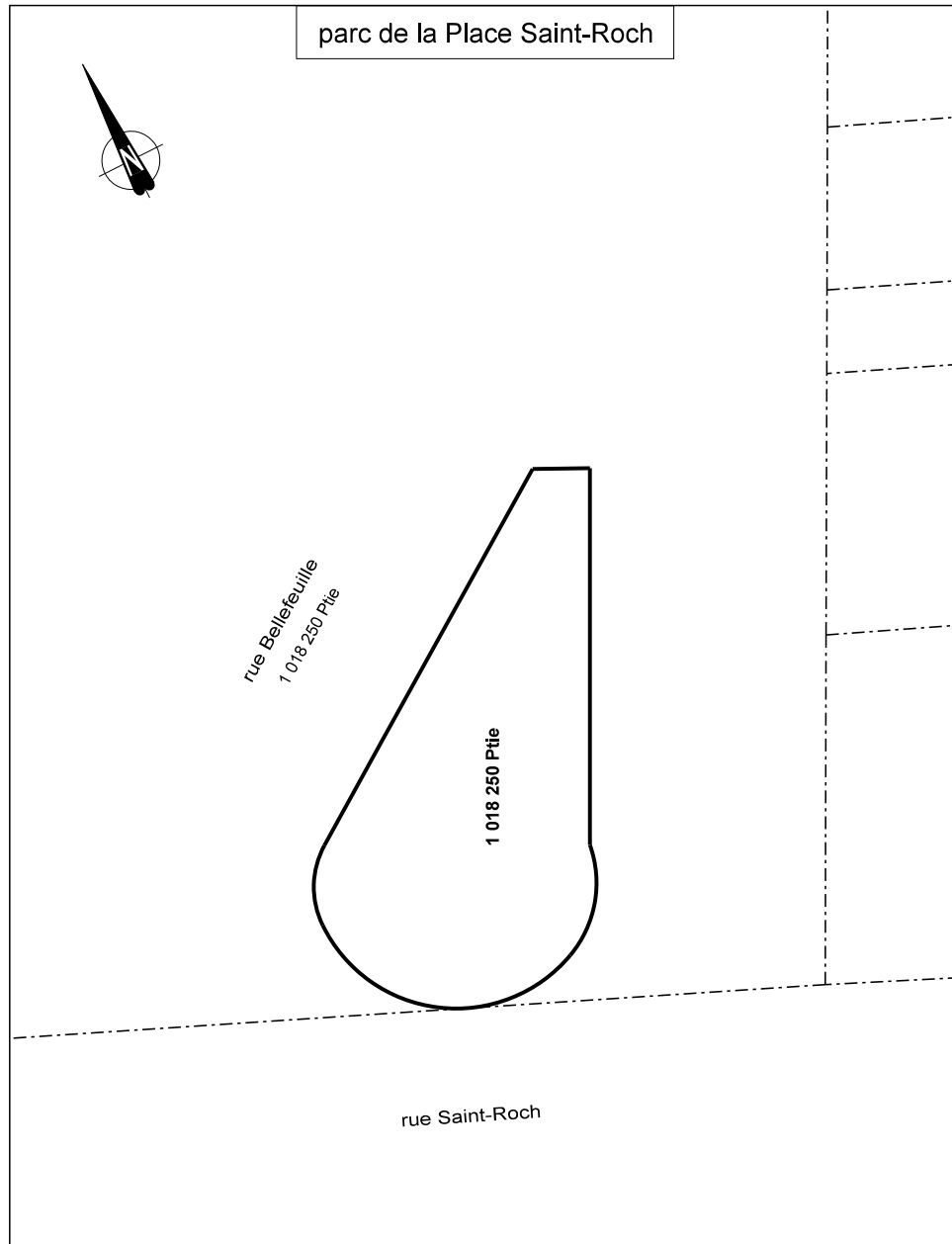
S

187. Les lots 1 210 511 et 5 139 730 du cadastre du Québec constituent un parc connu sous le nom de « **parc du Sacré-Coeur** », portant le numéro 257.

188. Les lots 3 337 206 et 3 967 616 du cadastre du Québec constituent un parc connu sous le nom de « **parc de Saint-Bruno** », portant le numéro 186.

189. Les lots 1 205 941 et 1 205 951 du cadastre du Québec constituent un parc connu sous le nom de « **parc Saint-Dominique** », portant le numéro 192.

190. La partie du lot 1 018 250 du cadastre du Québec qui est délimitée par un trait noir gras sur le plan ci-dessous constitue un parc connu sous le nom de « **parc de la place Saint-Roch** », portant le numéro 261.

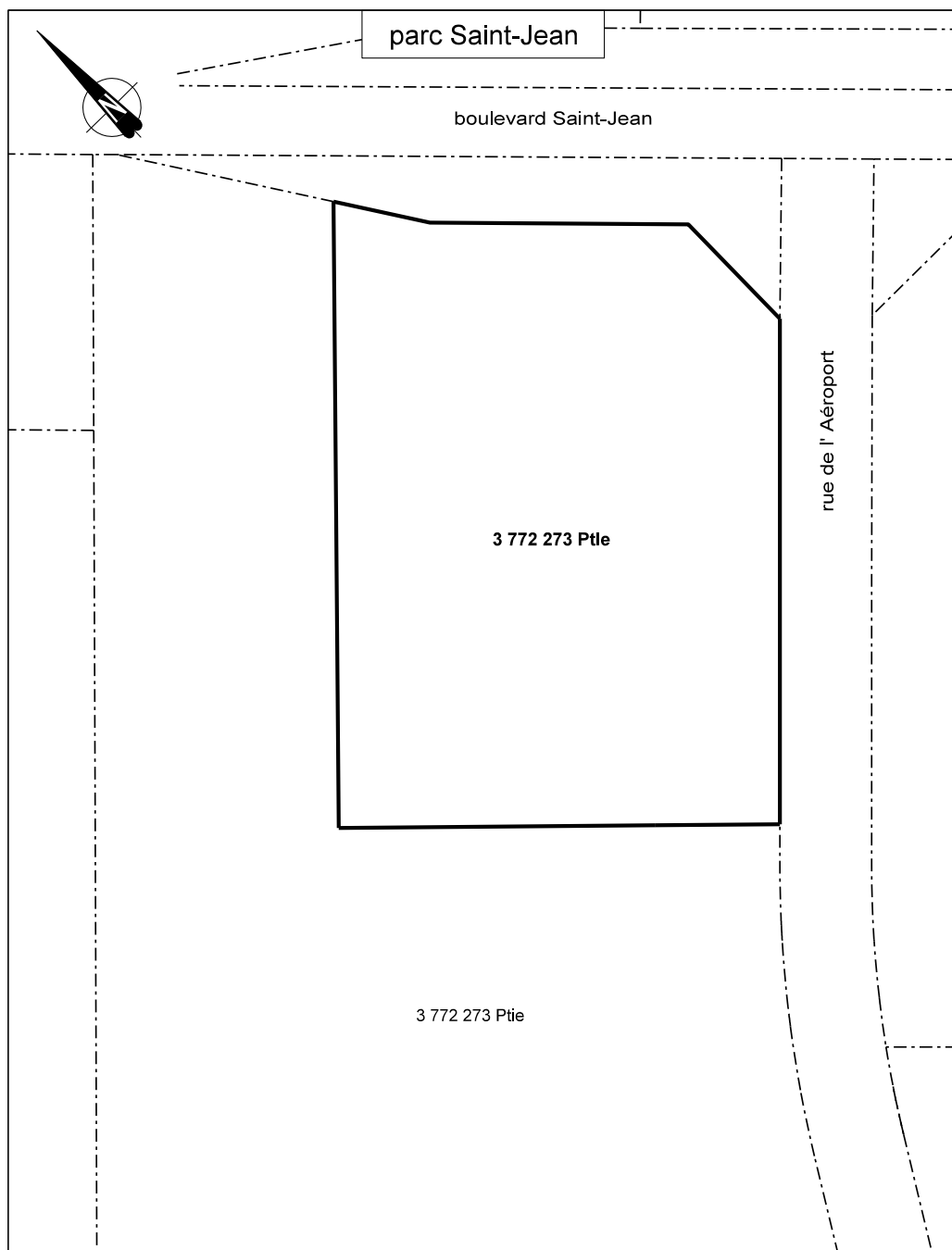


191. (Supprimé).

2023, c. 86, a. 4.

192. Le lot 1 017 904 du cadastre du Québec constitue un parc connu sous le nom de « **parc Sainte-Marguerite** », portant le numéro 138.

193. La partie du lot 3 772 273 du cadastre du Québec qui est délimitée par un trait noir gras sur le plan ci-dessous constitue un parc connu sous le nom de « **parc Saint-Jean** », portant le numéro 11.



194. Le lot 5 331 980 du cadastre du Québec constitue un parc connu sous le nom de « **parc Saint-Jean-de-Brébeuf** », portant le numéro 389.

195. Les lots 1 283 778 et 5 108 578 du cadastre du Québec constituent un parc connu sous le nom de « **parc Saint-Michel-des-Forges** », portant le numéro 144.

196. Les lots 1 797 515 et 1 797 517 du cadastre du Québec constituent un parc connu sous le nom de « **parc des Sarcelles** », portant le numéro 20.

197. Les lots 1 307 818, 1 307 838, 1 307 960, 1 307 966, 1 307 970 et 1 307 985 du cadastre du Québec constituent un parc connu sous le nom de « **parc des Seigneurs** », portant le numéro 39.

198. Les lots 1 206 081, 1 206 080, 1 208 039 et 3 857 548 du cadastre du Québec constituent un parc connu sous le nom de « **parc de Sienne** », portant le numéro 35.

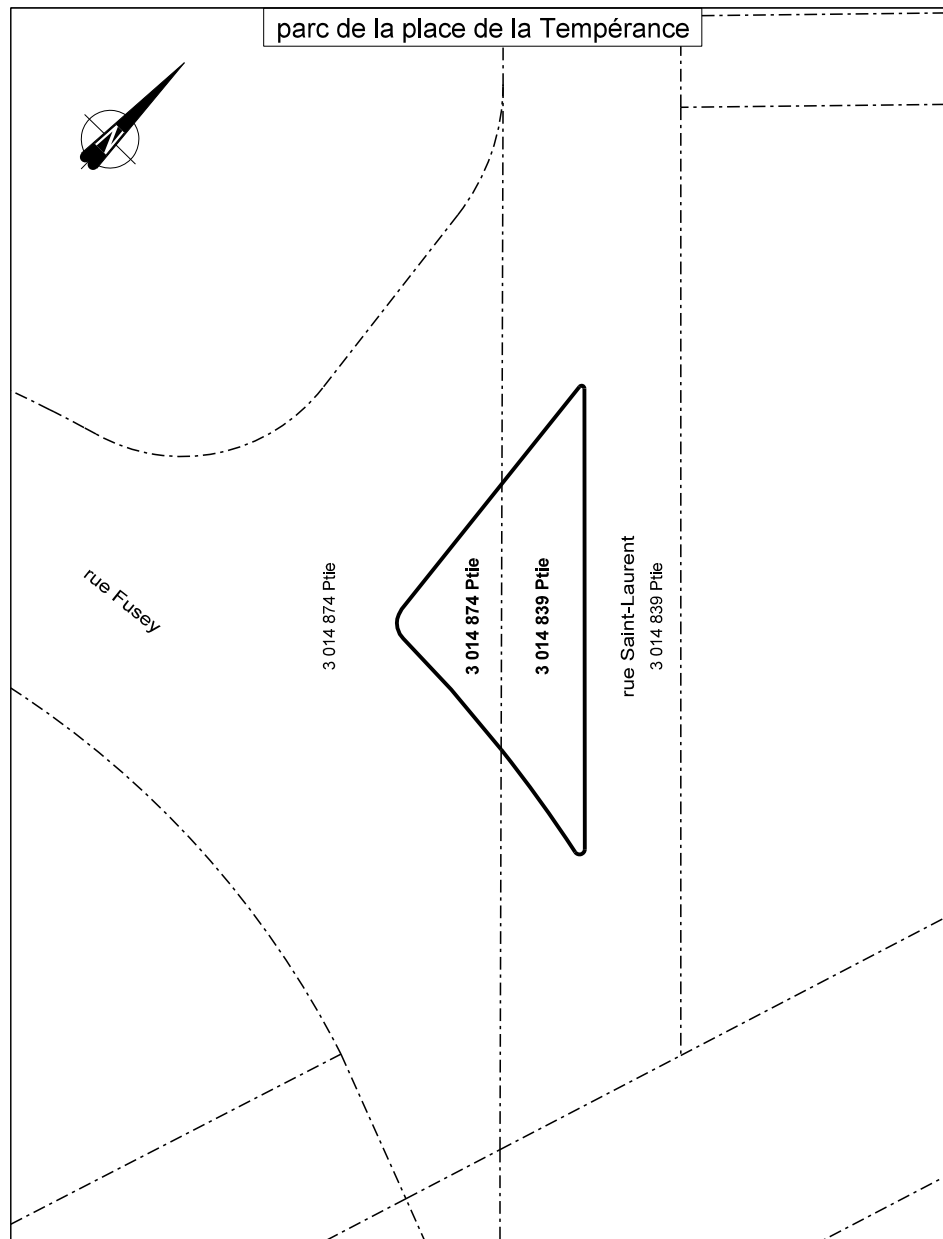
199. Le lot 2 304 415 du cadastre du Québec constitue un parc connu sous le nom de « **parc Sicotte** », portant le numéro 135.

200. Les lots 2 103 940 et 5 185 847 du cadastre du Québec constituent un parc connu sous le nom de « **parc des Sittelles** », portant le numéro 398.

201. Le lot 5 853 161 du cadastre du Québec constitue un parc connu sous le nom de « **parc Stoybroumont** », portant le numéro 451.

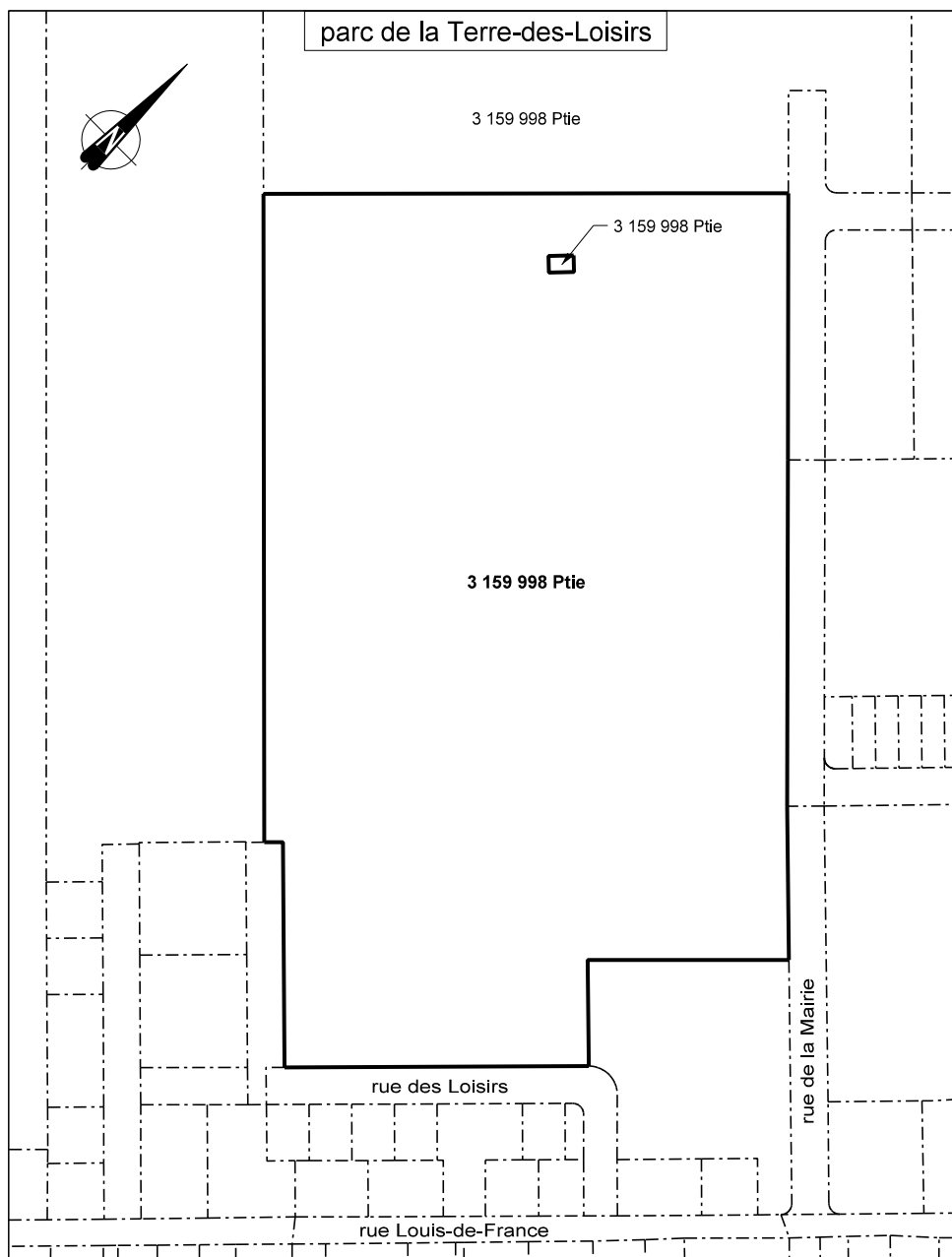
T

202. La partie des lots 3 014 839 et 3 014 874 du cadastre du Québec qui est délimitée par un trait noir gras sur le plan ci-dessous, constituent un parc connu sous le nom de « **parc de la place de la Tempérance** », portant le numéro 263.

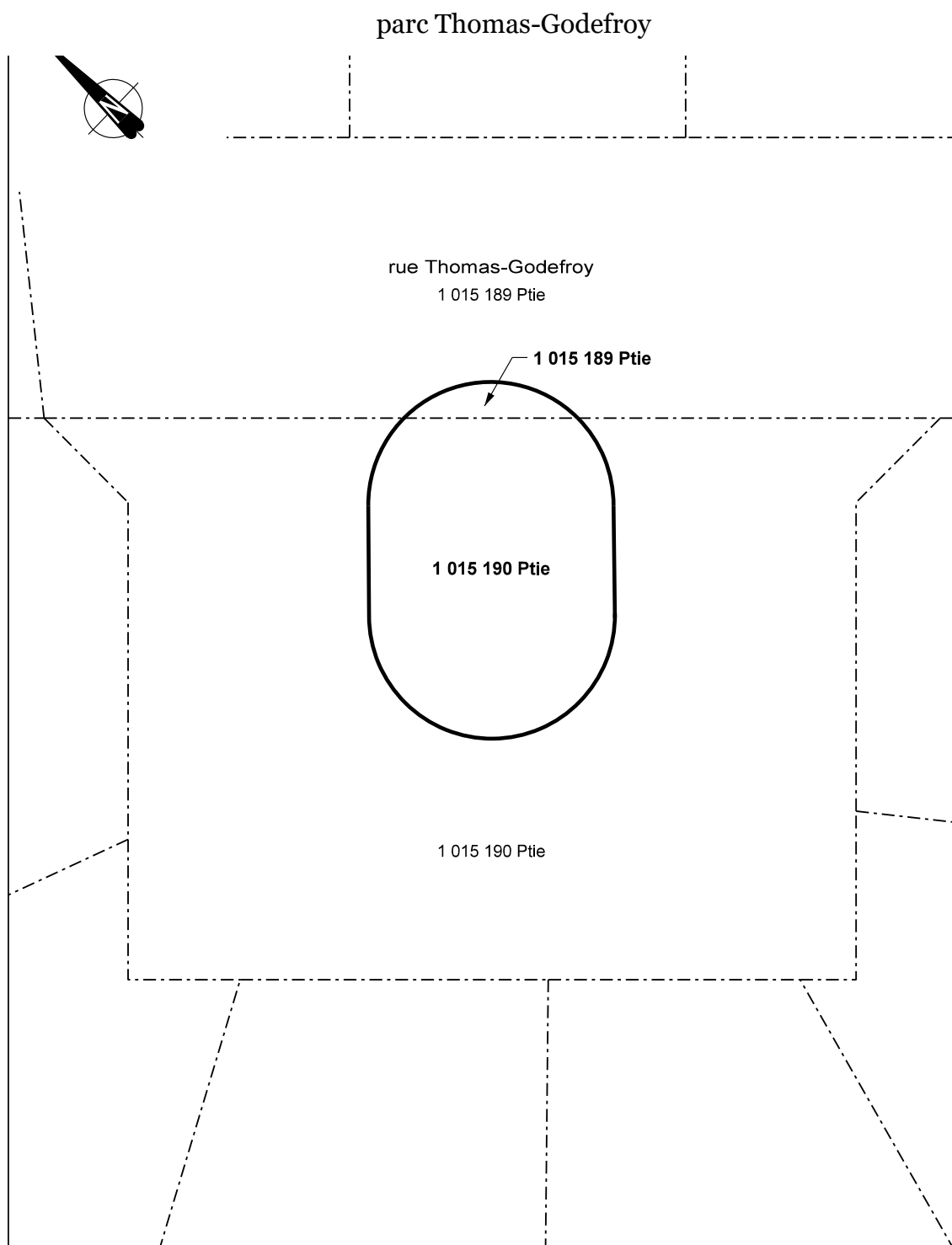


203. Le lot 1 795 717 du cadastre du Québec constitue un parc connu sous le nom de « **parc des Terrasses-du-Fleuve** », portant le numéro 147.

204. La partie des lots 3 159 993, 3 159 994, 3 159 998, 5 945 542, 5 945 543 et 5 945 544 du cadastre du Québec qui est délimitée par un trait noir gras sur le plan ci-dessous constitue un parc connu sous le nom de « **parc de la Terre-des-Loisirs** », portant le numéro 40.



205. La partie des lots 1 015 189 et 1 015 190 du cadastre du Québec qui est délimitée par un trait noir gras sur le plan ci-dessous constitue un parc connu sous le nom de « **parc Thomas-Godefroy** », portant le numéro 340.



206. Le lot 1 482 839 du cadastre du Québec constitue un parc connu sous le nom de « **parc de Turenne** », portant le numéro 148.

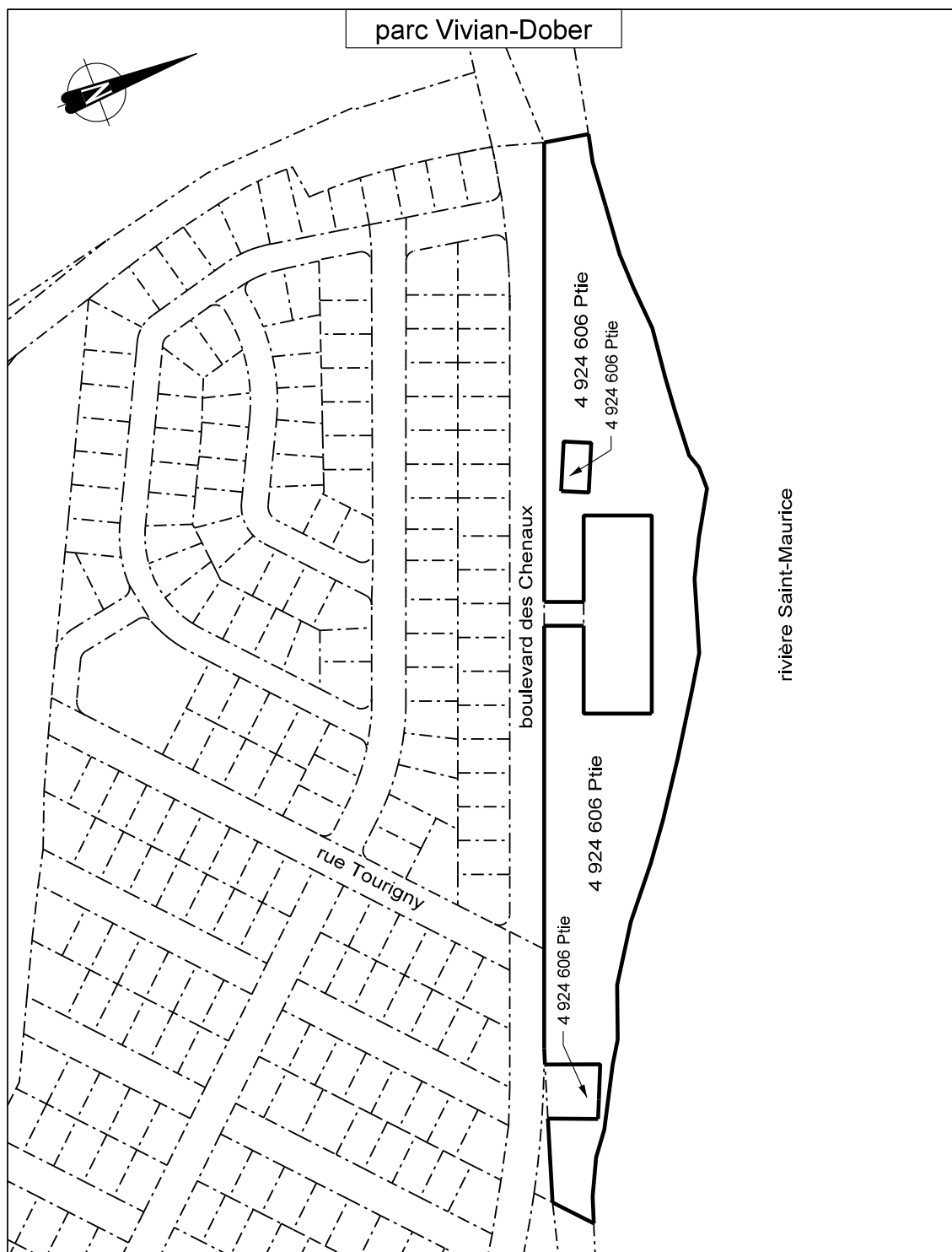
U

V

207. Le lot 1 018 854 du cadastre du Québec constitue un parc connu sous le nom de « **parc Victoria** », portant le numéro 149.

208. Le lot 1 795 780 du cadastre du Québec constitue un parc connu sous le nom de « **parc du Vieux calvaire** », portant le numéro 280.

209. Les lots 1 212 097, 1 302 124, 1 302 281, 4 924 605 et la partie du lot 4 924 606 du cadastre du Québec qui est délimitée par un trait noir gras sur le plan ci-dessous, constituent un parc connu sous le nom de « **parc Vivian-Dober** », portant le numéro 255.



W

X

Y

210. Le lot 1 535 994 du cadastre du Québec constitue un parc connu sous le nom de « **parc Yves-Lamarche** », portant le numéro 151.

211. Les lots 1 129 951, 1 131 668, 1 131 696, 3 512 615 et 4 170 162 du cadastre du Québec constituent un parc connu sous le nom de « **parc Yvon-Fournier** », portant le numéro 187.

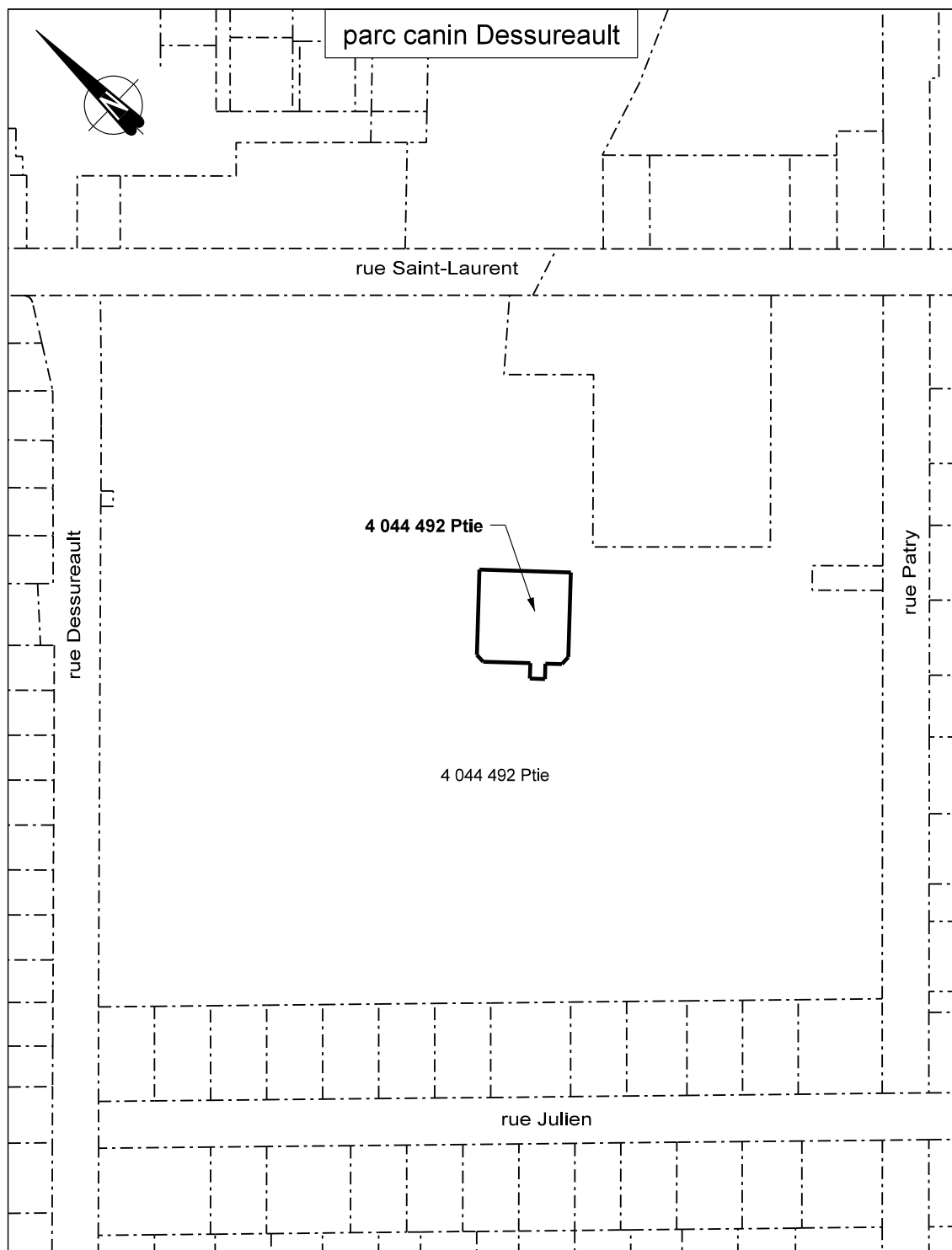
Z

ANNEXE V

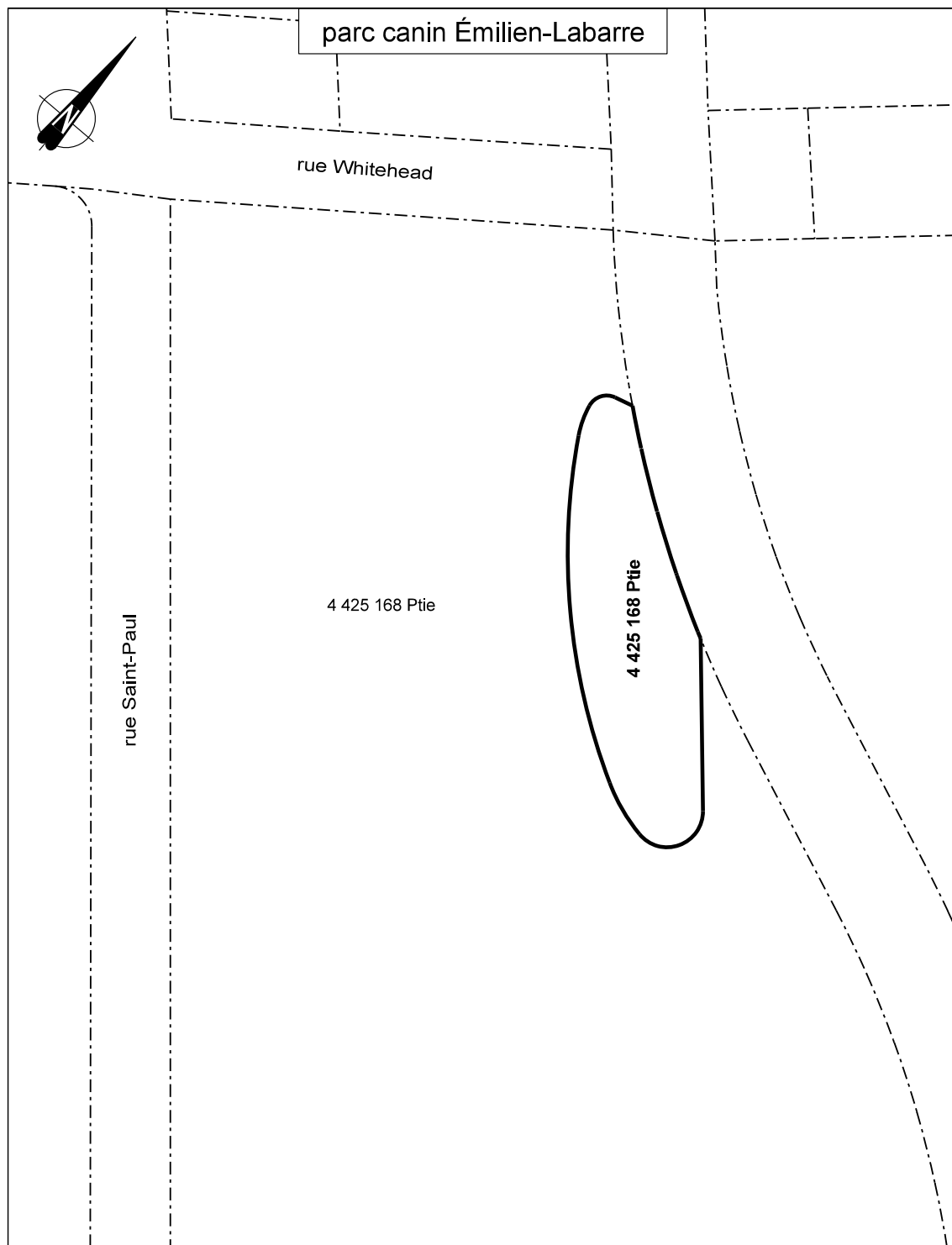
LES PARCS CANINS

(Article 1)

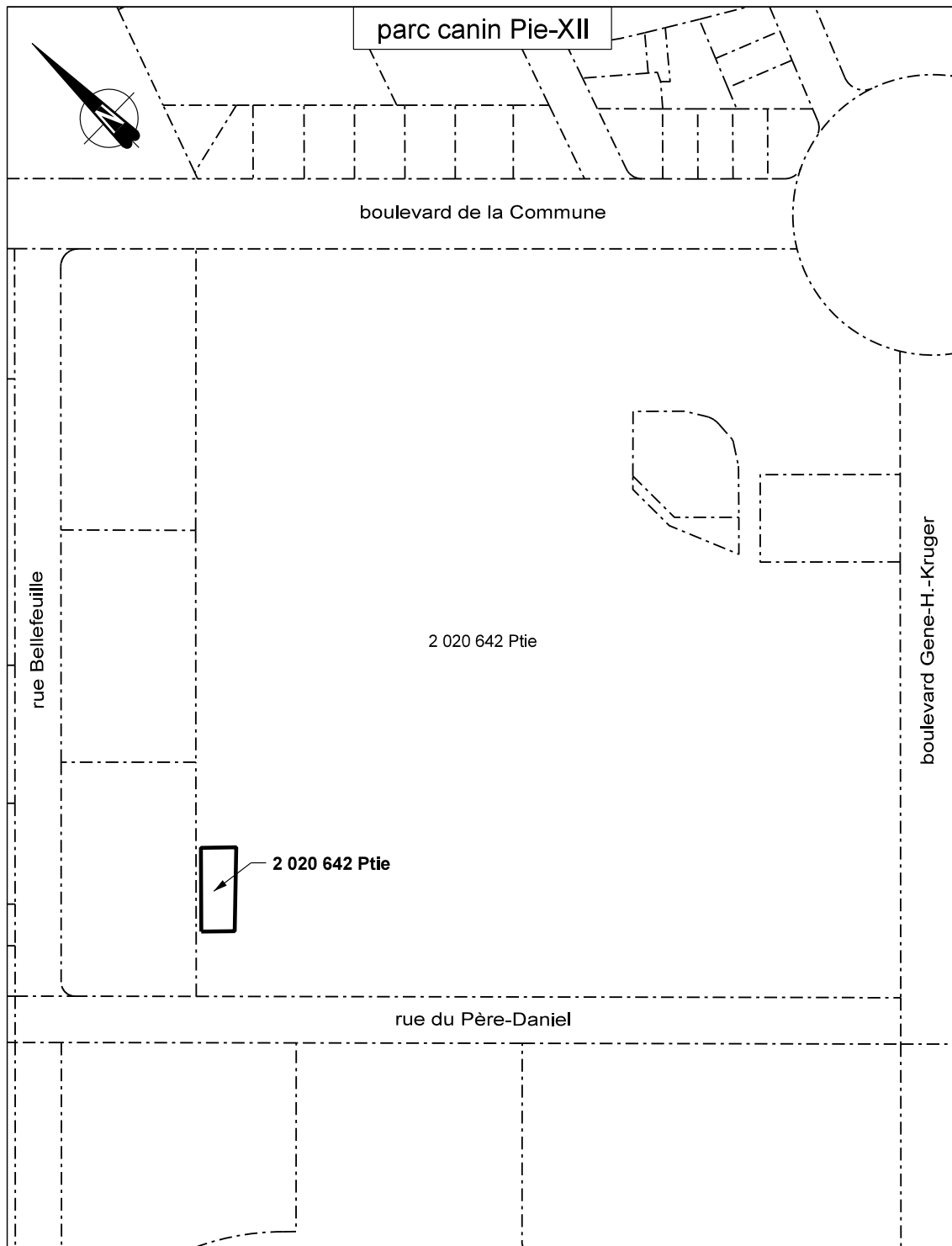
1. La partie du lot 4 044 492 du cadastre du Québec qui est délimitée par un trait noir gras sur le plan ci-dessous constitue un parc canin connu sous le nom « **parc canin Dessureault** », situé à l'intérieur du parc Dessureault portant le numéro 47.



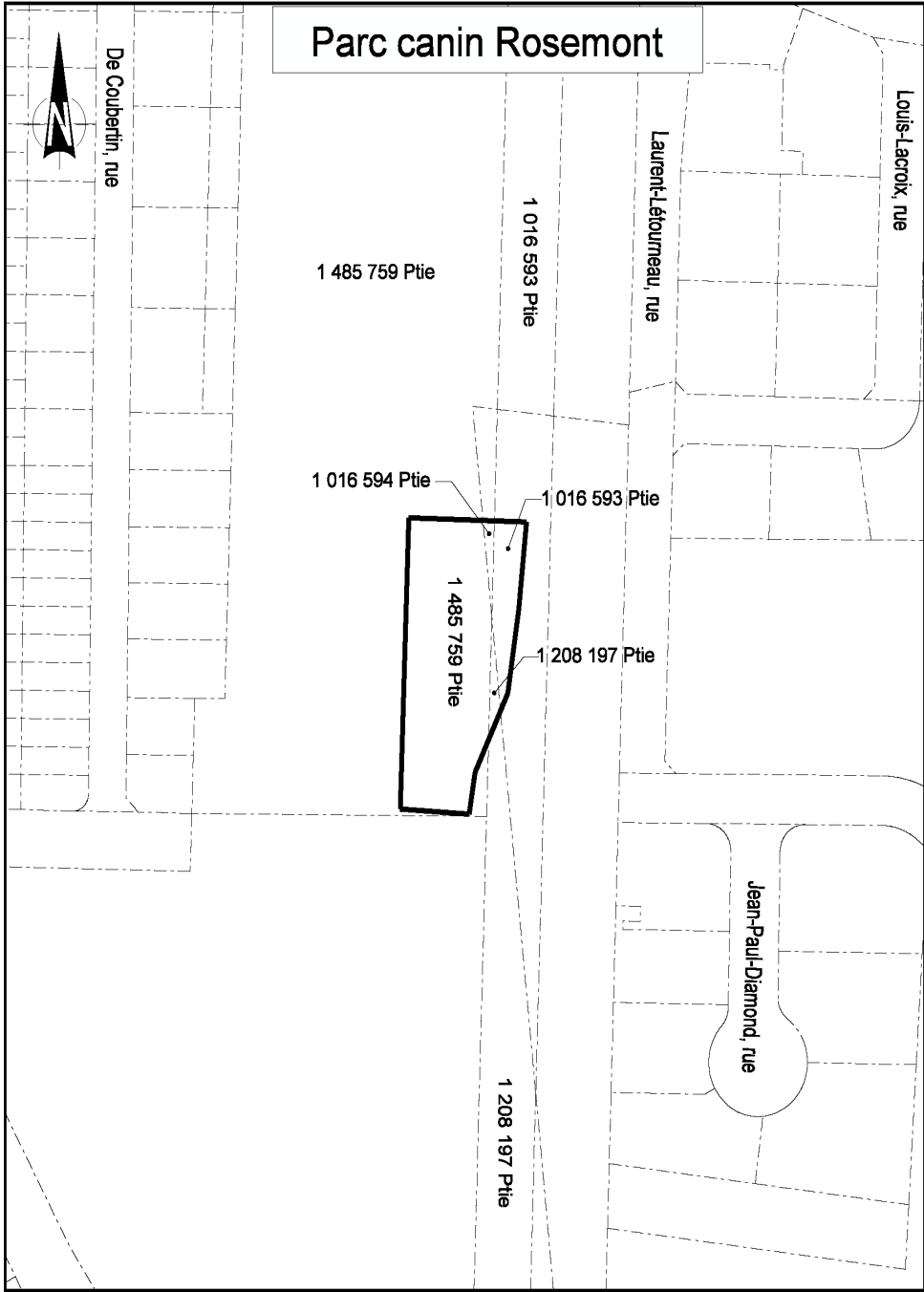
2. La partie du lot 4 425 168 du cadastre du Québec qui est délimitée par un trait noir gras sur le plan ci-dessous constitue un parc canin connu sous le nom de « **parc canin Émilien-Labarre** », situé à l'intérieur du parc Émilien-Labarre portant le numéro 291.



3. La partie du lot 2 020 642 du cadastre du Québec qui est délimitée par un trait noir gras sur le plan ci-dessous constitue un parc canin connu sous le nom de « **parc canin Pie-XII** », situé à l'intérieur du parc Pie-XII portant le numéro 116.



4. Les parties des lots 1 016 593, 1 016 594, 1 208 197 et 1 485 759 du cadastre du Québec qui sont délimitées par un trait noir gras sur le plan ci-dessous constituent un parc canin connu sous le nom de « **parc canin Rosemont** », situé à l'intérieur du parc Rosemont portant le numéro 129.



ANNEXE VI

LES PARCS-ÉCOLES

(Article 1)

1. Le lot 4 300 030 du cadastre du Québec constitue un parc-école connu sous le nom de « **parc-école École-Sainte-Thérèse** » portant le numéro 31.

2. Le lot 2 570 199 du cadastre du Québec constitue un parc-école connu sous le nom de « **parc-école École-du-Monseigneur-Comtois et de la Passerelle** » portant le numéro 85.

3. Le lot 2 490 054 du cadastre du Québec constitue un parc-école connu sous le nom de « **parc-école École-du-Cardinal-Roy** » portant le numéro 94.

4. Le lot 1 017 231 du cadastre du Québec constitue un parc-école connu sous le nom de « **parc-école École-du-Curé-Chamberland** » portant le numéro 95.

5. Le lot 1 536 801 du cadastre du Québec constitue un parc-école connu sous le nom de « **parc-école École-du-Moulin** » portant le numéro 96.

6. Les lots 1 483 163 et 3 011 317 du cadastre du Québec constituent un parc-école connu sous le nom de « **parc-école École-du-Bois-Joli** » portant le numéro 97.

7. Les lots 3 011 317 et 3 011 291 du cadastre du Québec constituent un parc-école connu sous le nom de « **parc-école Académie-Les Estacades** » portant le numéro 98.

8. Les lots 1 536 136, 1 536 158 et 1 536 258 du cadastre du Québec constituent un parc-école connu sous le nom de « **parc-école École-Jacques-Buteux** » portant le numéro 99.

9. Le lot 1 485 480 du cadastre du Québec constitue un parc-école connu sous le nom de « **parc-école École-Les Terrasses** » portant le numéro 100.

10. Le lot 1 207 881 du cadastre du Québec constitue un parc-école connu sous le nom de « **parc-école École-Marguerite-Bourgeois** » portant le numéro 101.

11. Le lot 1 537 732 du cadastre du Québec constitue un parc-école connu sous le nom de « **parc-école École-Marie-Leneuf** » portant le numéro 102.

12. Le lot 1 204 900 du cadastre du Québec constitue un parc-école connu sous le nom de « **parc-école École-Notre-Dame-du-Rosaire** » portant le numéro 103.

13. Le lot 1 130 394 du cadastre du Québec constitue un parc-école connu sous le nom de « **parc-école École-Le-P'tit-Bonheur** » portant le numéro 104.

14. Le lot 1 482 691 du cadastre du Québec constitue un parc-école connu sous le nom de « **parc-école École-Richelieu** » portant le numéro 105.

15. Le lot 1 208 425 du cadastre du Québec constitue un parc-école connu sous le nom de « **parc-école École-Alternative-Saint-Sacrement** » portant le numéro 106.

16. Le lot 1 205 942 du cadastre du Québec constitue un parc-école connu sous le nom de « **parc-école École-Saint-Dominique** » portant le numéro 107.

17. Les lots 1 205 498 et 1 205 499 du cadastre du Québec constituent un parc-école connu sous le nom de « **parc-école École-Sainte-Catherine-de-Sienne** » portant le numéro 108.

18. Le lot 1 209 688 du cadastre du Québec constitue un parc-école connu sous le nom de « **parc-école École-Saint-François-d'Assise** » portant le numéro 109.

19. Le lot 1 018 659 du cadastre du Québec constitue un parc-école connu sous le nom de « **parc-école École-Saint-Philippe et Mond'Ami** » portant le numéro 110.

20. Le lot 1 537 203 du cadastre du Québec constitue un parc-école connu sous le nom de « **parc-école École-Saint-Pie-X** » portant le numéro 111.

21. Le lot 1 283 819 du cadastre du Québec constitue un parc-école connu sous le nom de « **parc-école École-Saint-Michel** » portant le numéro 140.

22. Le lot 1 211 338 du cadastre du Québec constitue un parc-école connu sous le nom de « **parc-école École-Saint-Paul** » portant le numéro 143.

23. Le lot 4 083 319 du cadastre du Québec constitue un parc-école connu sous le nom de « **parc-école École-des-Pionniers (Pavillon Saint-Ursule)** » portant le numéro 146.

24. Les lots 3 011 018 et 3 010 733 du cadastre du Québec constituent un parc-école connu sous le nom de « **parc-école École-de l'Envolée** » portant le numéro 157.

25. Le lot 2 571 530 du cadastre du Québec constitue un parc-école connu sous le nom de « **parc-école École-Sainte-Bernadette** » portant le numéro 158.

26. Le lot 3 010 903 du cadastre du Québec constitue un parc-école connu sous le nom de « **parc-école École-de-Musique Jacques-Héту** » portant le numéro 159.

27. Le lot 3 012 716 du cadastre du Québec constitue un parc-école connu sous le nom de « **parc-école École-Dollard** » portant le numéro 160.

28. Le lot 3 010 530 du cadastre du Québec constitue un parc-école connu sous le nom de « **parc-école École-du-Boisé-des-Pins** » portant le numéro 162.

29. Le lot 3 011 501 du cadastre du Québec constitue un parc-école connu sous le nom de « **parc-école École-Saint-Eugène** » portant le numéro 164.

30. Le lot 3 150 158 du cadastre du Québec constitue un parc-école connu sous le nom de « **parc-école École-Saint-Gabriel-Archange** » portant le numéro 165.

31. Le lot 2 301 145 du cadastre du Québec constitue un parc-école connu sous le nom de « **parc-école École-Sainte-Madeleine** » portant le numéro 167.

32. Le lot 1 307 977 du cadastre du Québec constitue un parc-école connu sous le nom de « **parc-école École-Beau-Soleil** » portant le numéro 169.

33. Les lots 1 307 617 et 1 307561 du cadastre du Québec constituent un parc-école connu sous le nom de « **parc-école École-Notre-Dame** » portant le numéro 170.

34. Le lot 2 853 490 du cadastre du Québec constitue un parc-école connu sous le nom de « **parc-école École-Louis-de-France et Blanche-De-Castille** » portant le numéro 173.

35. Le lot 3 012 131 du cadastre du Québec constitue un parc-école connu sous le nom de « **parc-école École-du-Centre-le-Point-Tournant** » portant le numéro 174.

36. Le lot 1 210 058 du cadastre du Québec constitue un parc-école connu sous le nom de « **parc-école Roland-Thibeault** » portant le numéro 191.

37. Le lot 2 572 572 du cadastre du Québec constitue un parc-école connu sous le nom de « **parc-école École-Notre-Dame-des-Prairies** » portant le numéro 204.

38. Le lot 1 205 223 du cadastre du Québec constitue un parc-école connu sous le nom de « **parc-école École-Chavigny** » portant le numéro 205.

39. Le lot 3 013 858 du cadastre du Québec constitue un parc-école connu sous le nom de « **parc-école École-de l'Horizon** » portant le numéro 207.

40. Le lot 3 845 257 du cadastre du Québec constitue un parc-école connu sous le nom de « **parc-école École-du-Sacré-Cœur** » portant le numéro 208.

41. Le lot 3 013 146 du cadastre du Québec constitue un parc-école connu sous le nom de « **parc-école École-Avenues Nouvelles** » portant le numéro 211.

42. Le lot 1 131 236 du cadastre du Québec constitue un parc-école connu sous le nom de « **parc-école École Marguerite-d'Youville** » portant le numéro 469.

43. Le lot 1 211 884 du cadastre du Québec constitue un parc-école connu sous le nom de « **parc-école École-Mauricie-English-Elementary-School (MEES)** » portant le numéro 495.

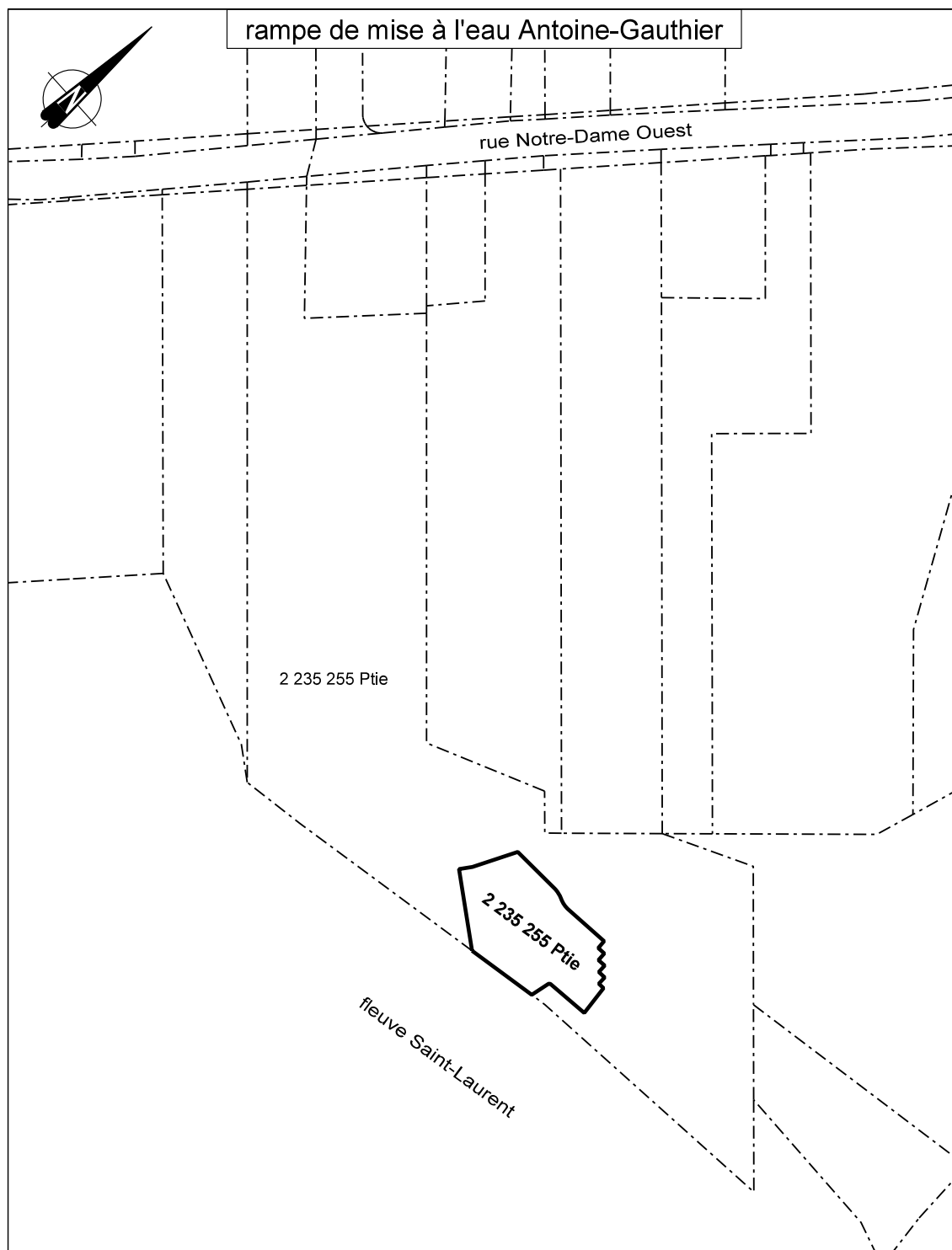
44. Les lots 1 536 743 et 5 331 979 du cadastre du Québec constituent un parc-école connu sous le nom de « **parc-école École Primaire d'Éducation Internationale** » portant le numéro 495.

ANNEXE VII

LES RAMPES DE MISE À L'EAU

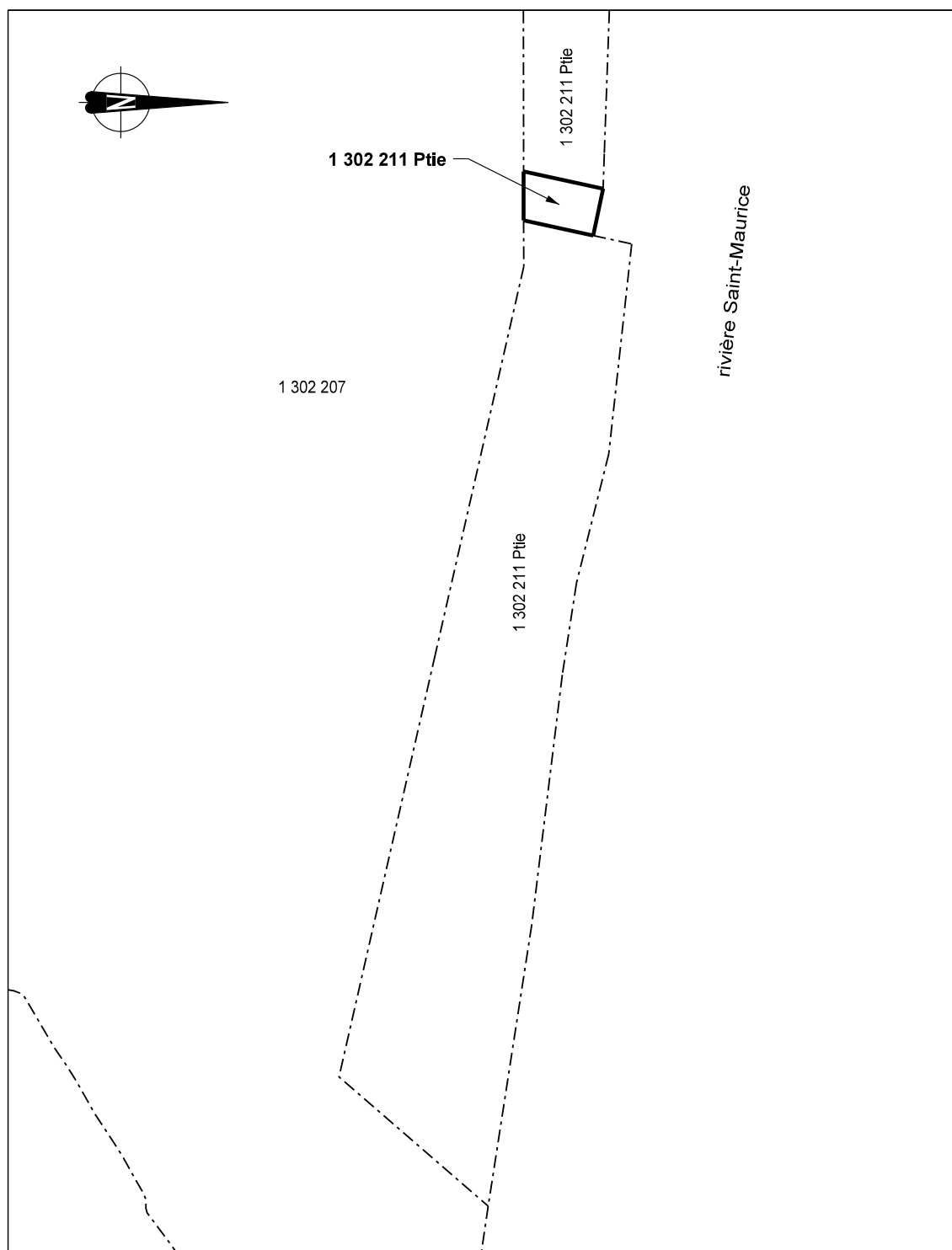
(Article 1)

1. La partie du lot 2 235 255 du cadastre du Québec qui est délimitée par un trait noir gras sur le plan ci-dessous constitue une rampe de mise à l'eau connue sous le nom de « **rampe de mise à l'eau Antoine-Gauthier** », située à l'intérieur du parc Antoine-Gauthier portant le numéro 5.

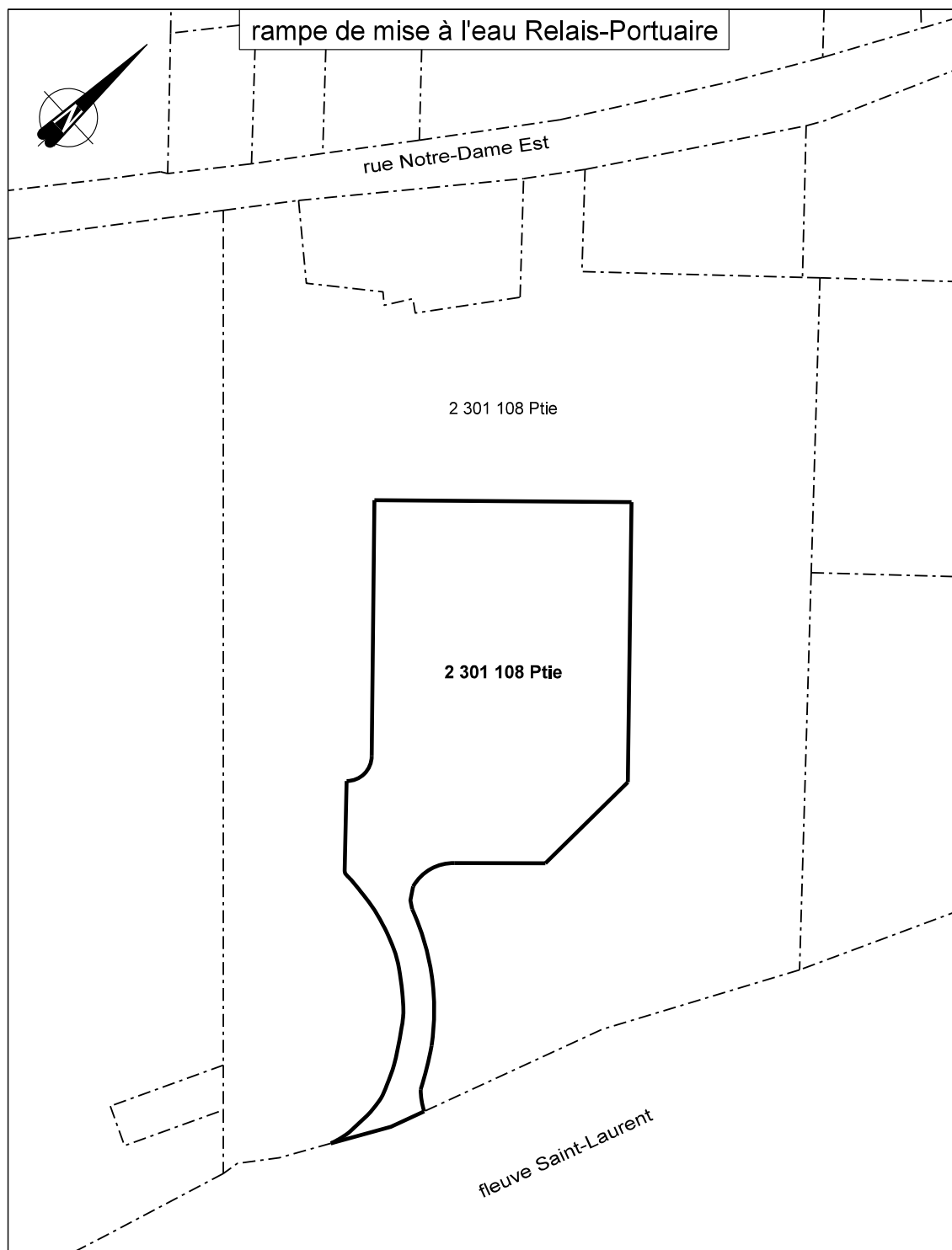


2. Les lots 1 204 894 et 5 957 833 du cadastre du Québec constituent une rampe de mise à l'eau connue sous le nom de « **rampe de mise à l'eau Gene-H.-Kruger** ».

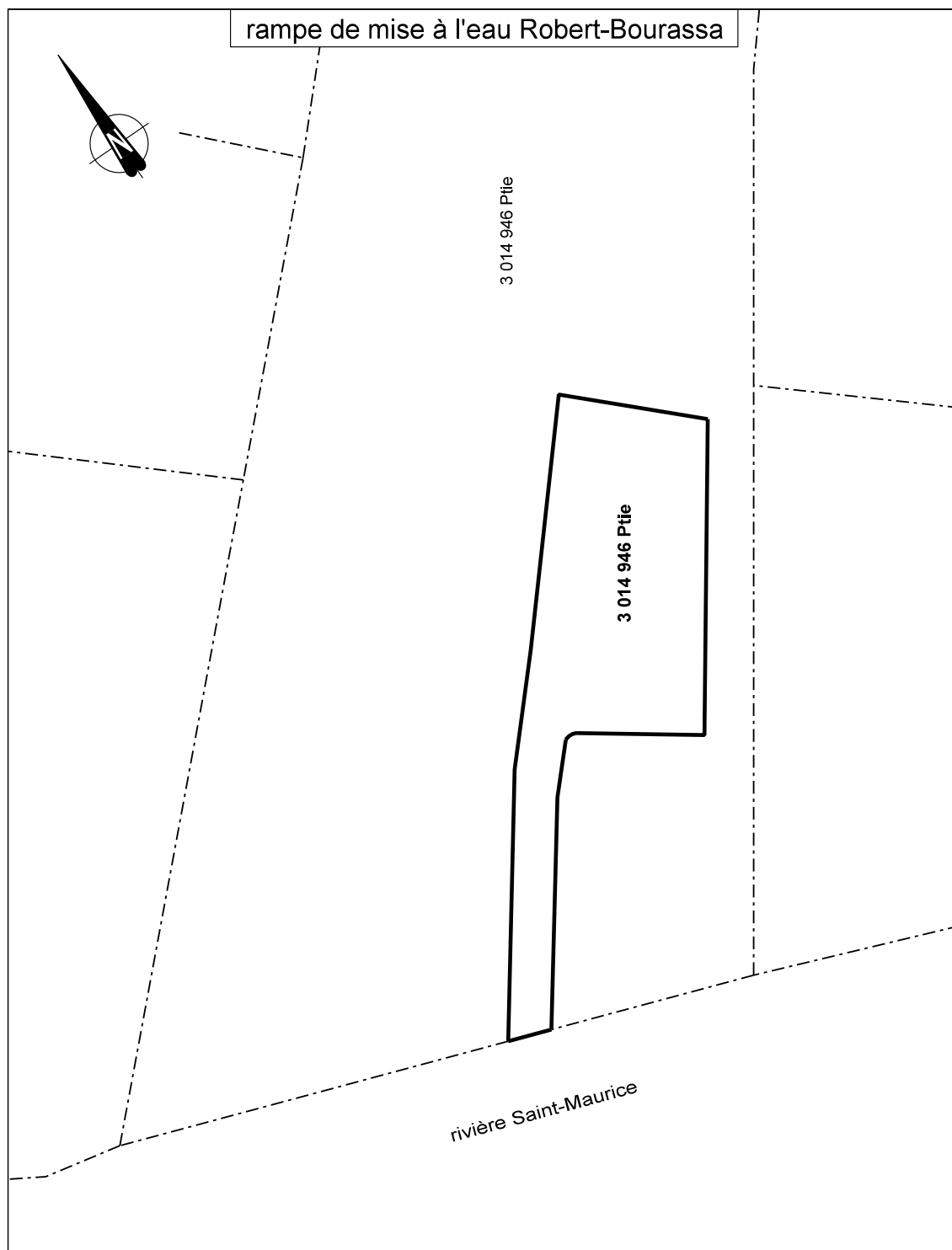
3. La partie du lot 1 302 211 du cadastre du Québec qui est délimitée par un trait noir gras sur le plan ci-dessous constitue une rampe de mise à l'eau connue sous le nom de « **rampe de mise à l'eau Île-Saint-Quentin** », située à l'intérieur du parc de l'Île-Saint-Quentin portant le numéro 195.



4. La partie du lot 2 301 108 du cadastre du Québec qui est délimitée par un trait noir gras sur le plan ci-dessous constitue une rampe de mise à l'eau connue sous le nom de « **rampe de mise à l'eau Relais-Portuaire** », située à l'intérieur du parc du Relais-Portuaire portant le numéro 125.



5. La partie du lot 3 014 946 du cadastre du Québec qui est délimitée par un trait noir gras sur le plan ci-dessous constitue une rampe de mise à l'eau connue sous le nom de « **rampe de mise à l'eau Robert-Bourassa** », situé à l'intérieur du parc Robert-Bourassa portant le numéro 114.



ANNEXE VIII

LES ZONES DE CONSERVATIONS NATURELLES

(Article 1)

1. Le lot 5 829 629 du cadastre du Québec constitue une zone de conservation naturelle connue sous le nom de « **zone de conservation naturelle de l'Ambroise** », portant le numéro 429.

2. Les lots 4 702 001 et 4 702 002 du cadastre du Québec constituent une zone de conservation naturelle connue sous le nom de « **zone de conservation naturelle des Cavaliers** », portant le numéro 366.

3. Le lot 4 663 094 du cadastre du Québec constitue une zone de conservation naturelle connue sous le nom de « **zone de conservation naturelle de la Coulée** », portant le numéro 447.

4. Les lots 1 206 299 et 4 397 013 du cadastre du Québec constituent une zone de conservation naturelle connue sous le nom de « **zone de conservation naturelle Denault** », portant le numéro 354.

2020, c. 21, a. 7.

5. Le lot 5 628 263 du cadastre du Québec constitue une zone de conservation naturelle connue sous le nom de « **Conservation naturelle du District** », portant le numéro 415.

6. Le lot 4 636 483 du cadastre du Québec constitue une zone de conservation naturelle connue sous le nom de « **zone de conservation naturelle de la place Dubois** », portant le numéro 360.

7. Le lot 5 628 702 du cadastre du Québec constitue une zone de conservation naturelle connue sous le nom de « **zone de conservation naturelle Éco-Nature** », portant le numéro 412.

8. Le lot 5 619 760 du cadastre du Québec constitue une zone de conservation naturelle connue sous le nom de « **zone de conservation naturelle Edgaroma** », portant le numéro 409.

9. Les lots 5 974 780 et 2 103 796 du cadastre du Québec constituent une zone de conservation naturelle connue sous le nom de « **zone de conservation du Faubourg** », portant le numéro 458.

10. Le lot 5 628 698 du cadastre du Québec constitue une zone de conservation naturelle connue sous le nom de « **zone de conservation naturelle Forêt-ancienne** », portant le numéro 411.

11. Le lot 1 797 846 du cadastre du Québec constitue une zone de conservation naturelle connue sous le nom de « **zone de conservation naturelle de l'Île-aux-Sternes** », portant le numéro 445.

12. Le lot 5 812 783 du cadastre du Québec constitue une zone de conservation naturelle connue sous le nom de « **zone de conservation naturelle des Jardins-de-Baie-Jolies** », portant le numéro 428.

13. Les lots 5 852 501 et 5 852 502 du cadastre du Québec constituent une zone de conservation naturelle connue sous le nom de « **zone de conservation naturelle du Lac-Caché** », portant le numéro 441.

14. Les lots 4 957 362, 5 592 127, 6 048 632, 6 231 967, 6 330 514, 6 330 515, 6 330 516, 6 330 517 et 6 330 518 du cadastre du Québec constituent une zone de conservation naturelle connue sous le nom de « **zone de conservation naturelle du Monarque-du-Richelieu** », portant le numéro 374.

2022, c. 104, a. 15.

15. Le lot 4 722 529 du cadastre du Québec constitue une zone de conservation naturelle connue sous le nom de « **zone de conservation naturelle du boulevard Parent** », portant le numéro 365.

16. Les lots 2 379 858, 3 637 780, 4 547 114 et 4 547 109 du cadastre du Québec constituent une zone de conservation naturelle connue sous le nom de « **zone de conservation naturelle Philippe-Francoeur** », portant le numéro 265.

17. Les lots 4 661 381 et 4 957 434 du cadastre du Québec constituent une zone de conservation naturelle connue sous le nom de « **zone de conservation naturelle du Porc-épic** », portant le numéro 361.

18. Le lot 5 462 583 du cadastre du Québec constitue une zone de conservation naturelle connue sous le nom de « **zone de conservation naturelle Pierre-Launière** », portant le numéro 524.

19. Les lots 5 609 427, 6 489 993 et 6 490 026 du cadastre du Québec constituent une zone de conservation naturelle connue sous le nom de « **zone de conservation naturelle des Puits** », portant le numéro 156.

2023, c. 2, a. 3.

20. Le lot 5 946 710 du cadastre du Québec constitue une zone de conservation naturelle connue sous le nom de « **zone de conservation naturelle du Ruisseau-du Monarque** », portant le numéro 375.

21. Le lot 5 828 586 du cadastre du Québec constitue une zone de conservation naturelle connue sous le nom de « **zone de conservation naturelle Saint-Martin** », portant le numéro 436.

22. Le lot 4 889 025 du cadastre du Québec constitue une zone de conservation naturelle connue sous le nom de « **zone de conservation naturelle Souchet** », portant le numéro 383.

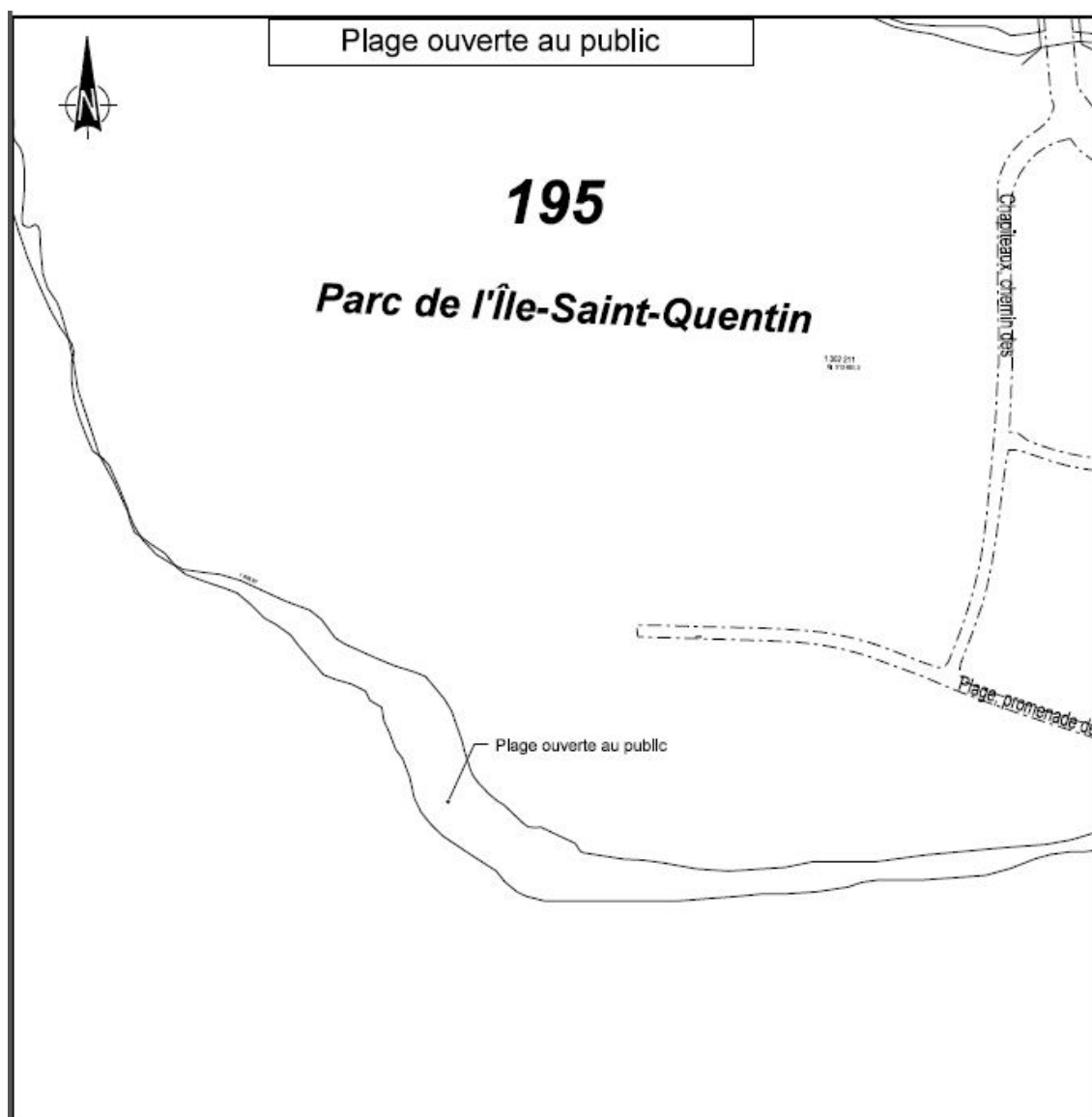
23. Le lot 4 749 404 du cadastre du Québec constitue une zone de conservation naturelle connue sous le nom de « **zone de conservation naturelle Tebbutt** », portant le numéro 337.

24. Les lots 6 104 699, 6 104 700, 6 104 701, 6 104 702, et 6 104 703 du cadastre du Québec constituent une zone de conservation naturelle connue sous le nom de « **zone de conservation naturelle du Carrefour 40-55** », portant le numéro 473.

ANNEXE IX

PLAGE OUVERTE AU PUBLIC

(Article 12)



Cette compilation administrative est basée sur les règlements suivants :

2021, chapitre 80
2022, chapitre 104
2023, chapitre 2
2023, chapitre 86